

# Møteinnkalling

## Formannskap

---

Møtedato: 11.04.2024 kl. 09:00

Møtested: Formannskapssalen

Arkivsak: 23/00319

---

Eventuelt forfall må meldes snarest på tlf 91 55 43 50 eller e-post  
jim.kristiansen@ibestad.kommune.no Vararepresentanter møter etter nærmere beskjed fra  
ordfører.

**SAKSKART****Saker til behandling**

34/24	24/00001-10	Søknad om dispensasjon fra kommuneplanens arealdel, gbnr. 102/6
35/24	12/00432-45	Rehabilitering kommunale veier 2024 - Prioritering
36/24	24/00008-12	Styrings,- drøftings- og orienteringssaker - Formannskapsmøte 11.04.2024
37/24	22/00154-34	Vedrørende lokalitet Skogtun- tilrådning om opphevelse av tidligere vedtak og tilrådning om videre prosess

Hamnvik, 09.04.2024

Sign.  
Jim Kristiansen  
Ordfører

# Saksliste

## Saker til behandling

<b>34/24 Søknad om dispensasjon fra kommuneplanens arealdel, gbnr. 102/6</b>	<b>3</b>
<b>35/24 Rehabilitering kommunale veier 2024 - Prioritering</b>	<b>34</b>
<b>36/24 Styrings,- drøftings- og orienteringssaker - Formannskapsmøte 11.04.2024</b>	<b>44</b>
<b>37/24 Vedrørende lokalitet Skogtun- tilrådning om opphevelse av tidligere vedtak og tilrådning om videre prosess</b>	<b>45</b>





Arkivsak-dok. 24/00001-10  
Saksbehandler Trond Hanssen

Saksgang  
Formannskap

Møtedato

## **SØKNAD OM DISPENSASJON FRA KOMMUNEPLANENS AREALDEL, GBNR. 102/6**

### **Forslag til vedtak/innstilling:**

1. Formannskapet vedtar, etter en samlet vurdering, å innvilge dispensasjon fra LNF-formålet for fradeling av en parsell ovenfor eksisterende fritidsbolig på Langåkeren mot fylkesveien med et areal på ca. 750 m<sup>2</sup> med formål om å etablere eierskap for avkjøring til nevnte fritidseiendom, jf. plan- og bygningslovens § 19-2.

Omsøkte fradeling berører ikke dyrka og eller dyrkbar jord, og kommer kun inn på ca. 750 m<sup>2</sup> annet markslag av totalt 82,1 dekar annet markslag på eiendommen. Landbrukseiendommens ressursgrunnlag vil ikke bli svekket i nevneverdig grad, og hensynene bak bestemmelsene om LNF-formålet er ikke vesentlig tilsidesatt.

2. Behandlingsgebyr for dispensasjonssaker er kr 4831,-. Faktura ettersendes.
3. Tiltaket kan ikke iverksettes før det er gitt delingstillatelse etter plan- og bygningsloven. Vedtak etter plan- og bygningsloven fattes administrativt innen en måned.

### **Vedlegg:**

1. Krav om matrikulering
2. Søknad om dispensasjon
3. Kvittering for nabovarsel
4. Opplysninger gitt i nabovarsel
5. Høringsbrev fra kommunen til sektormyndighetene
6. Høringsuttalelse fra NVE
7. Høringsuttalelse fra Statsforvalteren i Troms og Finnmark
8. Høringsuttalelse fra Sametinget

### **Kort beskrivelse av saken**

Omsøkte tomt sikrer den mest hensiktsmessige totale tomteutformingen. Avkjøring til gbnr 102/17 ligger på omsøkte parsell, og eier av gbnr 102/17 ønsker å erverve denne for å få eierskap til egen avkjøring. Det finnes ingen tinglyst veirettighet til eiendommen.

Siden avgivereiendommen er en landbrukseiendom, må deling først behandles etter jordloven (se forrige sak), og til slutt også etter plan- og bygningsloven.

Området er i kommuneplanens areadel avsatt til landbruks- natur- og friluftsmål (LNF), og det må søkes om dispensasjon fra planbestemmelsene. Dispensasjoner behandles etter plan- og bygningslovens § 19-1 og § 21-5 jf. SAK10 § 6-2, og det må fattes selvstendig vedtak.

Dispensasjon fra kommuneplanens areadel krever positivt vedtak etter jordloven. Delingstillatelse etter plan- og bygningsloven krever både positivt vedtak etter jordloven og innvilget dispensasjon.

### **Fakta i saken**

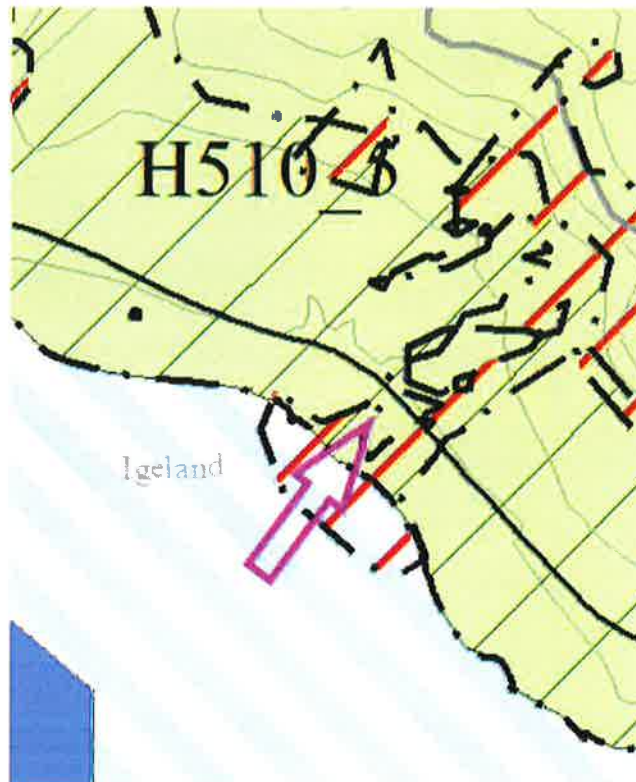
<i>Søker/eier</i>	Ida Trane
<i>Lokalisering</i>	Andørjaveien 111, 9454 Ånstad (gbnr. 102/6)
<i>Dagens bruk</i>	Parsellene som søkes fradelt benyttes til avkjøring til eiendommen 102/17.
<i>Tiltak og formål</i>	Fradeling av en parsell med et areal på ca. 750 m <sup>2</sup> for å gi gbnr. 102/17 eierskap til egen avkjøring.
<i>Planstatus</i>	I kommuneplanens arealdel er området avsatt til landbruks, natur- og friluftsmål (LNF).
<i>Dispensasjon</i>	Det søkes om dispensasjon fra LNF-formålet.

Landbrukseiendom gbnr. 102/6 ligger på Andørja. Den består av 4 teiger og har et totalt areal på 149,2 dekar. Dette fordeler seg på ca. 10,9 da fulldyrka jord, 2 da innmarksbeite, 53,4 da produktiv skog, 0,8 da bebygd areal/vann, og 82,1 da annet markslag. Eiendommen er bebygd med enebolig og fjøs.

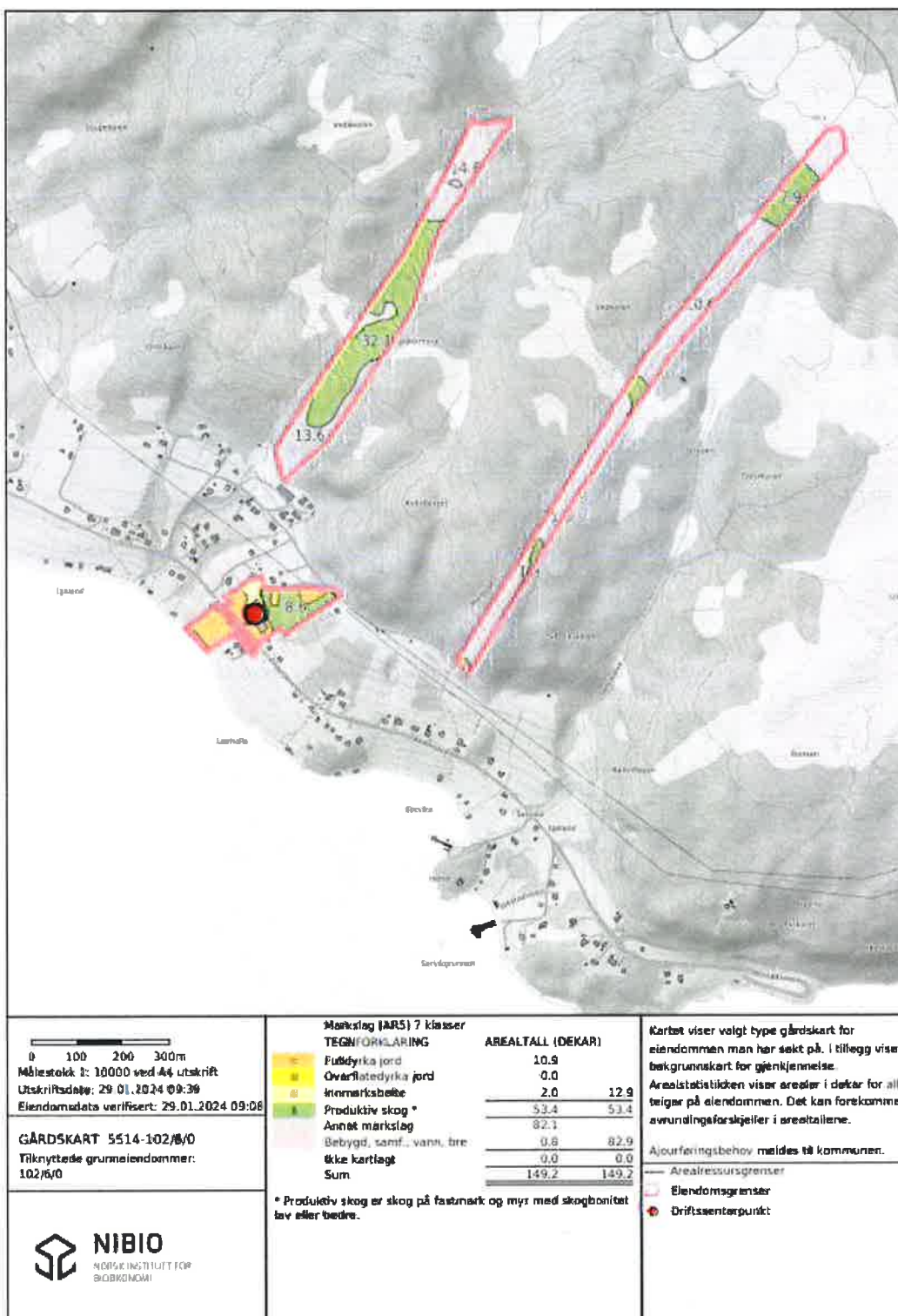
Omsøkte tomt sikrer den mest hensiktsmessige totale tomteutformingen for gbnr. 102/17. Avkjøring til gbnr 102/17 ligger på omsøkte parsell, og eier av gbnr 102/17 ønsker å erverve denne for å få eierskap til egen avkjøring. Det finnes ingen tinglyst veirettighet til denne eiendommen.



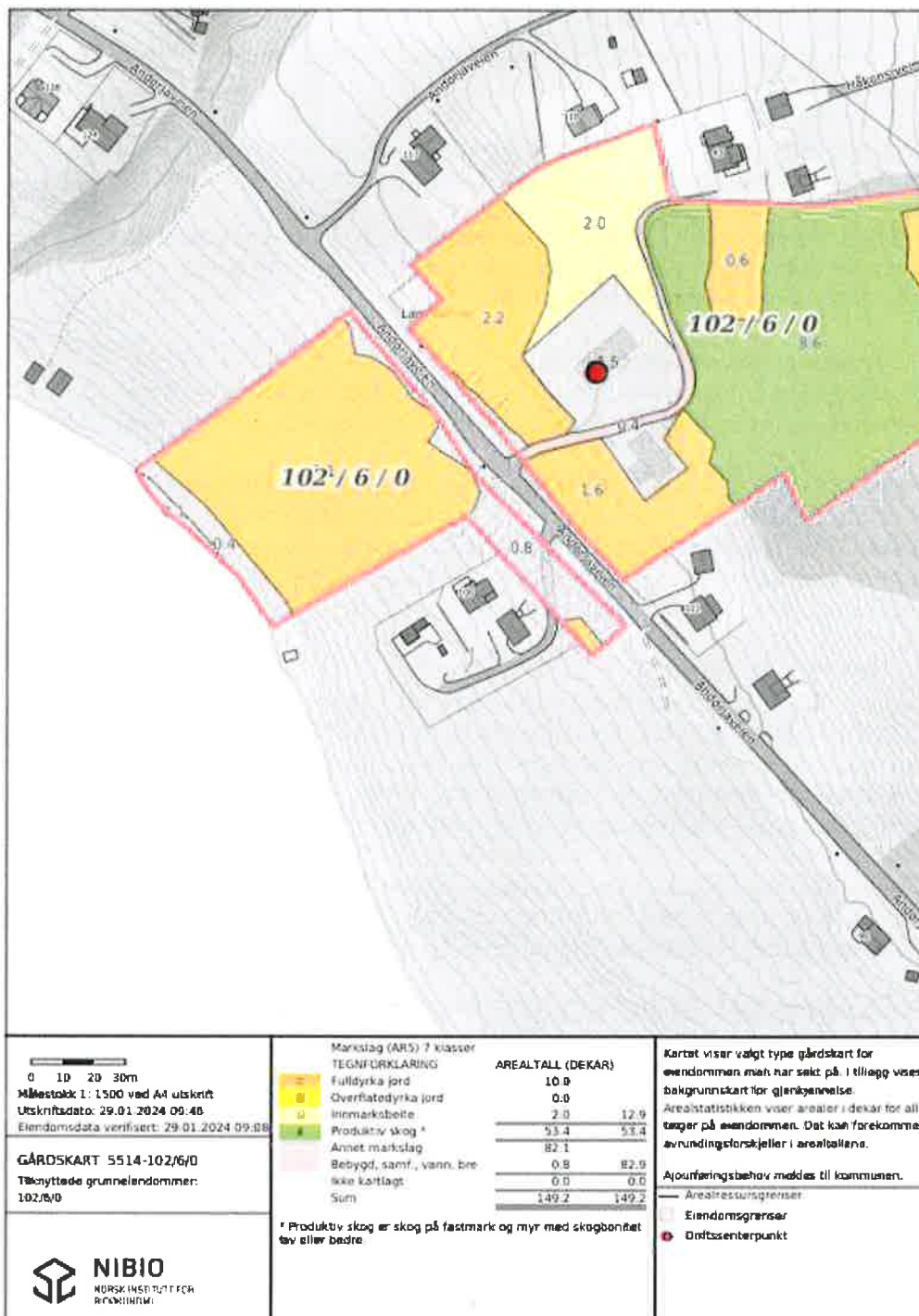
Oversiktskart over Andørja som viser tiltakets plassering.



Tiltakets plassering ift. gjeldende plan.  
Grønn flate viser LNF-område og grå skravur viser hensynssone for landbruk.



Oversiktskart over landbrukseiendommen med arealtall. Landbrukseiendommen består av grunneiendommen gbnr. 102/6. Driftsenteret ligger på gbnr. 102/6.



Parsellen av gbnr. 102/6 som søkes fradelt, er på ca. 0,8 dekar og består av 0,8 dekar annet markslag. Parsellen er i dag avkjøring til gbnr. 102/17, og det er ønskelig at dette bruket skal eie egen avkjøring.



## **Lovgrunnlag**

Jf. PBL § 19-2 kan det i enkelttilfeller gis unntak fra bestemmelser i loven, forskrifter eller planer gitt i medhold av loven.

Det er ingen som har krav på å få dispensasjon. Det skal ikke være kurant å fravike lov eller gjeldende planer uten at dette er grundig og faglig begrunnet.

Det fremgår av dispensasjonsbestemmelsen i PBL § 19-2 at to vilkår må være oppfylt for at dispensasjon kan gis, og kommunen har ikke anledning til å gi dispensasjon dersom disse to vilkårene ikke er oppfylt<sup>1</sup>:

### **1. Vesentlig tilsidesettelse**

Dispensasjon kan ikke gis dersom hensynene bak bestemmelsen det dispenseres fra, eller hensynene i formålsbestemmelsen blir vesentlig tilsidesatt.

Ved vurderingen av hvorvidt det foreligger en vesentlig tilsidesettelse av hensynene bak bestemmelsen(e), må kommunen ta utgangspunkt i den konkrete planen: Hva har begrunnet den bestemmelsen man ønsker å fravike eller hvilke hensyn skal den ivareta? Hvilke konkrete hensyn ligger bak planen eller reguleringsformålet det nå søkes dispensasjon fra?

### **2. Overvakt av fordeler**

Fordelene ved å gi dispensasjon må være klart større enn ulempene etter en samlet vurdering. Ved dispensasjon fra loven, forskriftene til loven eller fra plan, skal det legges særlig vekt på dispensasjonens konsekvenser for helse, miljø, sikkerhet og tilgjengelighet. I den konkrete vurderingen skal det også legges særlig vekt på statlige og regionale rammer og mål.

Det er i hovedsak de samfunnsmessige hensyn (allmenne interessene) av planfaglig og arealdisponeringsmessig karakter som her tillegges vekt, og som må avveies når det snakkes om fordeler og ulemper.

Personlige forhold vil bare helt unntaksvis kunne tillegges vekt i en dispensasjonsvurdering. Selv om PBL § 19-2, tredje ledd, i henhold til lovens forarbeider, åpner for at visse typer av sosialmedisinske, personlige og menneskelige hensyn kan tillegges vekt i vurderingen, forutsetter dette at slike hensyn er helt spesielle. Forhold knyttet til søkerens person og dens familiemedlemmer etc. tillegges derfor vanligvis ikke avgjørende vekt.

---

<sup>1</sup> Statsforvalteren i Oslo og Viken og Viken Fylkeskommune (2022). *Dispensasjonsveileder. Plan- og bygningsloven kapittel 19*. Tilgjengelig fra: [https://www.statsforvalteren.no/siteassets/fm-oslo-og-viken/plan-og-bygg/dispensasjonsveileder-mai-2022\\_09.06.2022.pdf](https://www.statsforvalteren.no/siteassets/fm-oslo-og-viken/plan-og-bygg/dispensasjonsveileder-mai-2022_09.06.2022.pdf)

## Vurdering

### *Naturmangfold*

Det er ikke registrert naturtyper eller arter av nasjonal forvaltningsinteresse i det aktuelle området.

### *Naturfare*

Den omsøkte parsellen ligger i aktsomhetsområde for marin leire, med muligheter for sammenhengende forekomster med marin leire.



Kartutsnitt fra NVE Atlas. Blå skravur viser aktsomhetsområde for marin leire.

Når det fattes administrativt vedtak etter plan- og bygningsloven må kommunen påse at det er vurdert om det er tilstrekkelig sikkerhet mot kvikkleireskred iht. TEK 17, jf. plan- og bygningsloven § 28-1, eller om det er nødvendig med nye undersøkelser.

### *Landbruk*

Omsøkte fradeling berører så vidt dyrka og eller dyrkbar jord, og kommer kun inn på ca. 50 m<sup>2</sup> dyrka mark av ca. 10,9 dekar dyrka mark på eiendommen. Denne delen blir ikke høstet pr. i dag, men bonde har kontrakt på høsting og har alle muligheter for å fremtidig høsting der. Resterende del av parsellen består av «Annet markslag». Landbrukseiendommens ressursgrunnlag vil ikke bli svekket i nevneverdig grad. Saken er forelagt landbruksforvaltningen i Ibestad kommune. Vår vurdering etter jordloven er at deling kan innvilges.

### *Reindrift*

Det utøves ikke reindrift i Ibestad kommune.

### *Kulturminner og kulturlandskap*

Det er ikke registrert kulturminner i det aktuelle området eller i umiddelbar nærhet.

### *Friluftsliv*

Tiltaket ligger ca. 80 meter fra strandsonen. Vi kan ikke se at omsøkte tiltak er til hinder for friluftsliv i området.

### *Avkjørsel/adkomst*

Uendret. Parsellene grenser til fylkesvei vei.

### *Miljø*

Uendret.

### **Helse og miljø**

Ingen konsekvens.

### **Personell**

Ingen konsekvens.

### **Økonomi**

Ingen konsekvens.

### **Samfunnsplan**

Arealbruken skal understøtte landbruksutviklingen i kommunen. Jordvernet skal gjennomføres slik at strategiske reserver for landbruk og matproduksjon opprettholdes. Skogressursene skal bevares til fordel for klimautvikling, trevirke og fyringsved, veid opp mot andre interesser. Arbeidsplasser, næringsutvikling og mulighetene i grønn sektor skal veie tungt. Kjerneområder for landbruk, matproduksjon og kulturlandskapet, ansees som viktige å bevare.

Omsøkte fradeling berører dyrka mark med ca. 0,05 dekar på eiendommen. Dette vil ikke endre Landbrukseiendommens ressursgrunnlag i særlig grad, og hensynene bak bestemmelsene om LNF-formålet er ikke vesentlig tilsidesatt.

### **Kommunedirektørens konklusjon**

Kommunedirektøren anbefaler at dispensasjon innvilges.



Tegn på nytt

## Krav om matrikulering, herunder rekvisisjon av oppmålingsforretning

For søknadspårliggende tiltak etter plan- og bygningsloven § 20-1 første ledd bokstav m, jf. matrikkelloven § 10

IBESTAD KOMMUNE	
Avd.	Saksb. TH
- 2 JAN. 2024	
Saksnr. 24/0001	Dok.nr. Kartverket
Ark.kode: 102/6	



Kartverket

<b>Vedlegg J</b>	Kommunens saks-/journalnr.	Oppdragsnr.
------------------	----------------------------	-------------

<b>1. Rekvisisjon gjelder for følgende matrikkelenhet(er) (eiendom)*</b>				
Kommunenr. 5413	Gnr. 102	Bnr. 6	Fnr.	Kommune Ibestad
Kommunenr.	Gnr.	Bnr.	Fnr.	Kommune

\* Ved arealoverføring skal det oppgis informasjon om begge de involverte matrikkelenhetene

<b>2. Rekvirentens hjemmel for krav om matrikulering etter matrikkelloven § 9 første ledd bokstav a-h*</b>	
<input checked="" type="checkbox"/>	Bokstav a) Den som har grunnbokshjemmel som eier
<input type="checkbox"/>	Bokstav b) Den som ved rettskraftig dom er kjent som eier eller fester
<input type="checkbox"/>	Bokstav c) Den som lovlig har overtatt grunn eller anlegg ved ekspropriasjon
<input type="checkbox"/>	Bokstav d) Den som lovlig har etablert/fått løyve til å etablere fast anlegg på eierløs sjøgrunn eller i eierløs undergrunn
<input type="checkbox"/>	Bokstav e) Den som med hjemmel i lov utøver eierrådighet over grunnen når ingen har grunnbokshjemmel til denne
<input type="checkbox"/>	Bokstav f) Stat, statsforetak, fylkeskommune eller kommune når grunnen er tilegnet offentlig veg- eller jernbaneformål
<input type="checkbox"/>	Bokstav g) Stat/kommune ved fradeling av hele teiger eller når enheten blir delt av kommunegrense
<input type="checkbox"/>	Bokstav h) Den som har innløst festgrunn etter bestemmelsene i lov om tomtefeste

\* Rekvisisjon etter matrikkelloven § 9 bokstav b-h krever dokumentasjon for lovhjemmel som ligger til grunn for kravet

<b>3. Sakstype (se veiledning på side 2)</b>	
<b>3.a Opprettelse av ny matrikkelenhet</b>	
<input checked="" type="checkbox"/>	Grunneiendom
<input type="checkbox"/>	Anleggseiendom
<input type="checkbox"/>	Festgrunn
<b>3.b Endring av eksisterende matrikkelenhet</b>	
<input type="checkbox"/>	Arealoverføring (berørte parter må skrive under i punkt 7, jf. matrikkelforskriften § 23 (6))

<b>4. Tidspunkt for matrikulering, måling og merking av grenser (se veiledning side 2)</b>	
<input checked="" type="checkbox"/>	Matrikulering uten utsettelse, som hovedregel innen 16 uker, jf. matrikkelforskriften § 18 (1)
<input type="checkbox"/>	Matrikulering innen frist nærmere avtalt med kommunen, jf. matrikkelloven § 35
<input type="checkbox"/>	Søknad om matrikulering uten fullført oppmålingsforretning, jf. matrikkelloven § 6 andre ledd (søknad vedlegges)

<b>5. Vedlegg (dokumentasjon som trengs for å gjennomføre oppmålingsforretningen)</b>	
Vedlegg:	Vedlegg nr.
Dokumentasjon for hjemmel jf. matrikkelloven § 9 bokstav b-h	
Begrunnet søknad om matrikulering med utsatt oppmålingsforretning og kart, jf. matrikkelforskriften § 25	
Annen aktuell dokumentasjon, jf. matrikkelforskriften § 23	

<b>6. Fakturaadresse</b> (skal fylles ut dersom faktura skal sendes andre enn rekvirenten, eller dersom det er flere rekvirenter)			
Navn (blokkbokstaver) Kim Rudolph-Lund		Adresse Morgedalsvegen 4	
Evt. organisasjonsnr.			
Postnr. 0378	Poststed Oslo	E-postadresse kmrl@online.no	Telefon 930 54 452

<b>7. Underskrift fra registrert eier eller fester av matrikkelenhet som får endret grense*</b>			
Gnr./Bnr./Fnr.	Evt. organisasjonsnr.	Navn (blokkbokstaver)	Underskrift registrert eier/fester
102/6		IDA TRANE	

\* Dersom det er flere som skal skrive under benyttes eget ark

<b>8. Rekvirentens/rekvirentenes navn og underskrift*</b>			
Navn (blokkbokstaver) IDA TRANE		Adresse Andørjaveien 111	
Evt. organisasjonsnr.			
Postnr. 9454	Poststed Ånstad	E-postadresse idatrane@hotmail.no	Telefon 416 38 778
Dato 5/12 2023	Signatur 		
Navn (blokkbokstaver)		Adresse	
Evt. organisasjonsnr.			
Postnr.	Poststed	E-postadresse	Telefon
Dato	Signatur		

\* Dersom det er flere rekvirenter benyttes eget ark

<b>Veiledning</b>	
<b>Veiledning til felt 3.a:</b>	
Dette feltet skal krysses av hvis det skal opprettes en av følgende matrikkelenhetstyper; ny grunneiendom, ny anleggseiendom eller ny festgrunn. Matrikkelenhetstypene er definert i matrikkelloven § 3 bokstav b og § 5.	
<b>Veiledning til felt 3.b:</b>	
Dette feltet skal krysses av hvis det skal gjennomføres arealoverføring mellom to matrikkelenheter. Arealoverføring innebærer at areal overføres mellom to tilgrensende matrikkelenheter jf. matrikkelloven § 15 og matrikkelforskriften § 33.	
<b>Veiledning til felt 4:</b>	
Matrikulering uten utsettelse	Matrikulering betyr at en ny matrikkelenhet føres inn i matrikkelen, jf. matrikkelloven § 3 bokstav f. Matrikulering uten utsettelse medfører at det gjennomføres oppmålingsforretning og matrikkelføring innen 16 uker etter at tillatelse etter plan- og bygningsloven § 20-2, jf. § 20-1 bokstav m er gitt, jf. matrikkelforskriften § 18 (1) og (2).
Matrikulering innen avtalt frist	Medfører at iverksetting av oppmålingsforretning og matrikkelføring utsettes, og frist for fullføring av dette arbeidet avtales med rekvirenten, jf. matrikkelloven § 35 første ledd. Fristen løper fra det tidspunkt tillatelse etter plan- og bygningsloven § 20-1 bokstav m gis. Innen avtalt frist løper ut må rekvirenten sende inn kopi av rekvisisjonen på nytt slik at oppmålingsforretning blir iverksatt.
Matrikulering uten fullført oppmålingsforretning	Dette alternativet er kun aktuelt ved opprettelse av ny matrikkelenhet. Medfører at matrikkelenheten som er søkt opprettet føres i matrikkelen uten at oppmålingsforretning er fullført, jf. matrikkelloven § 6 andre ledd og matrikkelforskriften § 25. Kommunen skal sette frist for når oppmålingsforretning skal være fullført, jf. matrikkelforskriften § 25 (3). Innen fristen utløper skal kommunen iverksette oppmålingsforretning.
<b>Den utfylt rekvisisjonen (dette skjema, vedlegg J) legges ved søknad om tiltak etter plan- og bygningsloven.</b>	

## INFORMASJON TIL TILTAKSHAVER OG SØKER

februar 2021

**DISPENSASJON****SØKNAD OM DISPENSASJON****For tiltak på følgende eiendom:**

Gnr: 102

Bnr: 6

F.nr:.....

S.nr:.....

Adresse: Andørjaveien 111

**Søknaden innsendes av :**

Tiltakshavers navn: Ida Trane.....

Tiltakshavers adresse: Andørjaveien 111.....

Kontaktperson: Ida Trane.....

Telefon dagtid: 416 38 778..... Epost-adresse: idatrane@hotmail.com.....

**Jeg / vi søker om dispensasjon fra: (sett kryss for det riktige)**

- Kommuneplanens arealdel
- Kommunedelplan for .....
- Reguleringsplan (områdeplan, detaljplan, bebyggelsesplan)
- Planens navn: .....
- Plan- og bygningsloven (pbl)
- Byggteknisk forskrift (TEK17)
- Annet
- Beskriv: .....

**Jeg / vi søker om dispensasjon fra følgende bestemmelser i tilknytning til ovennevnte:**

Fradeling av parsell i LNF-område.

**For å kunne bygge / gjøre:** (beskriv hva du skal bygge / gjøre, som for eksempel *bygge garasje, bruksendre del av eksisterende bygg fra bolig til næring osv.*)

Parsellen skal selges til eier av gbnr. 102/17 slik at denne får eierskap til adkomst egen eiendom.

**Jeg / vi søker om :**

- Dispensasjon etter pbl §19-1 (permanent)
- Dispensasjon etter pbl §19-3 (midlertidig) fram til følgende dato: .....

## INFORMASJON TIL TILTAKSHAYER OG SØKER

februar 2021

**DISPENSASJON****Begrunnelse for dispensasjonssøknaden: (bruk gjerne eget ark i tillegg om du trenger mer plass)**

Ny eier av gbnr. 102/17 ønsker formelt å overta parsellen slik at eiendommen får eierskap til avkjøring og nedkjøring til denne. Han har planer om egen dyrking på eiendommen, og ønsker også av denne årsak at av- og nedkjøring formelt skal tilknyttes eget bruksnummer.

Resterende del av fulldyrket areal av 102/6 på nedsiden av veien blir høstet av bonde, og dette vil ikke endres ved en fradeling.

Fradelt areal står i dag som fulldyrket i Gårdskart, men dette området har ikke vært slått på en «mannslder».

**Fordeler:** Eiendommen 102/17 vil ha eierskap til avkjørsel til bolig.  
Drift av fulldyrket areal vil være uforandret etter en fradeling.  
Eiendommen 102/17 vil kunne utvikles videre i positiv retning ved at planene vedr. egen dyrking kan gjennomføres på en bedre måte ved at ikke andre eier adkomsten.

**Ulemper:** Ingen sånn som jeg kan se.

**Signatur(er):**

08/12-23 Jdaa Irane

Dato og underskrift  
tiltakshaver

.....  
Dato og underskrift  
eventuell ansvarlig søker

**Vedlegg:**

Beskrivelse av vedlegg	Vedlagt	Ikke Relevant
Kvittering for nabovarsel (skal alltid være med)	1	
Tegninger		x
Situasjonsplan	2	
Eventuelle uttalelser / vedtak fra andre myndigheter (se SAK10 § 6-2)		
Andre vedlegg:		

Vedlegg C -	Side - av
----------------	--------------



**Kvittering for nabovarsel** sendes kommunen sammen med søknaden

Nabovarsel kan enten sendes som rekommandert sending, overleveres personlig mot kvittering eller sendes på e-post mot kvittering. Med kvittering for mottatt e-post menes en e-post fra nabo/gjenboer som bekrefter å ha mottatt nabovarslet. Ved personlig overlevering vil signatur gjelde som bekrefteelse på at varsløt er mottatt. Det kan også signeres på at man gir samtykke til tiltaket.

<b>Tiltaket gjelder</b>						
Eiendom/ byggested	Gnr.	Bnr.	Festnr.	Seksjonsnr.	Bygningsnr.	Boignr.   Kommune
	102 6					IBESTAD
	Adresse			Postnr.	Poststed	
	ANDØRJAVEIEN 111			9454	ÅNSTAD	

Følgende naboer har mottatt eller fått rek. sending av vedlagte nabovarsel med tilhørende vedlegg:

<b>Nabo-/gjenboereiendom</b>				<b>Eier/fester av nabo-/gjenboereiendom</b>			
Gnr.	Bnr.	Festnr.	Seksjonsnr.	Eiers/festers navn	Dato sendt e-post		
102	17			KIM RUDOLP - LUND	8/12 - 23		
Adresse				Adresse	Kvittering vedlegges		
ANDØRJAVEIEN 106				MORØEDALSVEGEN 4			
Postnr.	Poststed			Postnr.	Poststedets reg.nr.		
9454	ÅNSTAD			0378	OSLO		
Personlig kvittering for	Dato	Sign.		Personlig kvittering for	Dato	Sign.	
mottatt varsel				samtykke til tiltaket			

<b>Nabo-/gjenboereiendom</b>				<b>Eier/fester av nabo-/gjenboereiendom</b>			
Gnr.	Bnr.	Festnr.	Seksjonsnr.	Eiers/festers navn	Dato sendt e-post		
102	56			AVD MARKUSSEN	8/12 - 23		
Adresse				Adresse	Kvittering vedlegges		
ANDØRJAVEIEN 101				ANDØRJAVEIEN 101			
Postnr.	Poststed			Postnr.	Poststedets reg.nr.		
9454	ÅNSTAD			9454	ÅNSTAD		
Personlig kvittering for	Dato	Sign.		Personlig kvittering for	Dato	Sign.	
mottatt varsel				samtykke til tiltaket			

<b>Nabo-/gjenboereiendom</b>				<b>Eier/fester av nabo-/gjenboereiendom</b>			
Gnr.	Bnr.	Festnr.	Seksjonsnr.	Eiers/festers navn	Dato sendt e-post		
102	18			PER MARKUSSEN	8/12 - 23		
Adresse				Adresse	Kvittering vedlegges		
ANDØRJAVEIEN 121				OLDERSNEIA 2			
Postnr.	Poststed			Postnr.	Poststedets reg.nr.		
9454	ÅNSTAD			9102	KVALØYSLEIA		
Personlig kvittering for	Dato	Sign.		Personlig kvittering for	Dato	Sign.	
mottatt varsel				samtykke til tiltaket			

<b>Nabo-/gjenboereiendom</b>				<b>Eier/fester av nabo-/gjenboereiendom</b>			
Gnr.	Bnr.	Festnr.	Seksjonsnr.	Eiers/festers navn	Dato sendt e-post		
102	145			TROMS & FINNMARK FYLKESKOMM.	8/12 - 23		
Adresse				Adresse	Kvittering vedlegges		
				Pb. 701			
Postnr.	Poststed			Postnr.	Poststedets reg.nr.		
				9815	VADSO		
Personlig kvittering for	Dato	Sign.		Personlig kvittering for	Dato	Sign.	
mottatt varsel				samtykke til tiltaket			

<b>Nabo-/gjenboereiendom</b>				<b>Eier/fester av nabo-/gjenboereiendom</b>			
Gnr.	Bnr.	Festnr.	Seksjonsnr.	Eiers/festers navn	Dato sendt e-post		
Adresse				Adresse	Kvittering vedlegges		
Postnr.	Poststed			Postnr.	Poststedets reg.nr.		
Personlig kvittering for	Dato	Sign.		Personlig kvittering for	Dato	Sign.	
mottatt varsel				samtykke til tiltaket			

Det er per dags dato innlevert rekommandert sending til ovennevnte adressater.

Samlet antall sendinger: \_\_\_\_\_ Sign.



**Fra:** Kim Rudolph-Lund <kmrl@online.no>  
**Sendt:** fredag 8. desember 2023 14:00  
**Til:** idatrane@hotmail.com <idatrane@hotmail.com>  
**Emne:** Sv: Sak 23/00442 Eiendom gbnr. 102/17

Hei Ida,

Bra jobbet!

Jeg har ingen kommentarer og samtykker til tiltaket.

Mvh  
Kim Rudolph-Lund

Den Fri, 8 Dec 2023 12:54:28 +0000, Ida Trane <idatrane@hotmail.com> skrev:

Hei,  
Vedlagt følger nabovarsel for krav om matrikulering av eiendommen 102/6 i lbestad kommune.

Du er nabo til tiltaket, derfor oversendes dette varselet.

Om du har kommentarer til varselet ønskes disse sendt til undertegnede snarest.

Om du ikke har kommentarer og samtykker til tiltaket ønskes denne tilbakemeldingen sendt til undertegnede snarest.

Med vennlig hilsen

Ida Trane.





Troms og Finnmark fylkeskommune  
Romssa ja Finnmarkku fylkkagielda  
Tromssan ja Finmarkun fylkinkomuuni

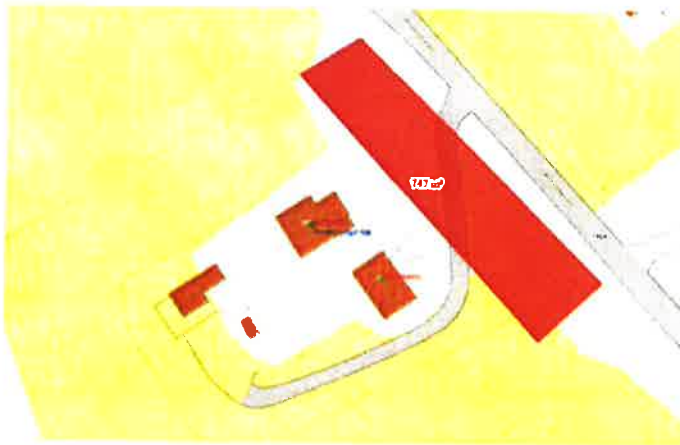
Veg Troms

Ida Trane  
Andørjaveien 111  
9454 ÅNSTAD

Dato: 13.12.2023  
Dok.nr: 23/16381-2  
Deres ref:  
Saksbehandler: Kristoffer Kjeldsen

## Svar - Nabovarsel - Fradeling av grunneiendom - Fylkesveg 7804 - Gbnr. 102/6 - lbestad kommune

Vi viser til nabovarsel, mottatt 08.12.23, for fradeling av parsell fra eiendommen gbnr 102/6 til eiendommen gbnr 102/17 i lbestad kommune.



Troms og Finnmark fylkeskommune vil med dette melde om å ha mottatt nabovarsel for gjeldende tiltak og tar dette til orientering. Da søknaden først må behandles av lbestad kommune etter PBL før den evt. behandles av veiloven.

Vi gjør oppmerksom på at vårt svar på nabovarsel ikke innebærer at vår rolle som berørt myndighet er ivaretatt. Troms og Finnmark fylkeskommune forutsetter at saken blir forelagt oss dersom tiltaket betinges av vår uttalelse eller tillatelse. Eksempelvis vil dette være dersom tiltaket er i strid med fastsatt byggegrense langs fylkesvegen, medfører søknad om ny, endret eller utvidet bruk av avkjørsel, anlegg av ledninger m.v. over, under eller langs vegen, ikke er i samsvar med godkjent reguleringsplan eller kommuneplanens arealdel m.m.

lbestad kommune vil for øvrig påse at alle nødvendige tillatelser eller uttalelser fra andre myndigheter er innhentet ved behandling av søknad om tiltak, jf. plan- og bygningsloven § 19-1 og 21- 5 første ledd. Forhold som berører vårt saksområde, skal være ivaretatt før det gis igangsettingstillatelse eller tiltaket settes i gang. Dette gjelder også når tiltaket ikke er søknadspliktig, jf. plan- og bygningsloven § 20-5 femte ledd.

Postadresse:  
Troms og Finnmark fylkeskommune  
Postboks 701, 9815 Vadsø

Kontakt:  
E-post: postmottak@tffk.no  
Telefon: 77 75 50 00

Nettside:  
tffk.no

Med hilsen

Ann-Kristin Edvardsen  
Seksjonsleder. Plan, klima og forvaltning

Kristoffer Kjeldsen  
Ingeniør

*Dokumentet er elektronisk godkjent og har ingen signatur*



Vedlegg nr.  
C - 1

## Opplysninger gitt i nabovarsel sendes kommunen sammen med søknaden

(Gjenpart av nabovarsel)

Pbl § 21-3

<b>Tiltak på eiendommen:</b>					
Gnr.	Bnr.	Festlenr.	Seksjonsnr.	Eiendommens adresse	Postnr.   Poststed
102	6			ANDØRJAVEIEN 111	9454 ÅNSTAD
Eier/fester			Kommune		
IDA TRANE			IBESTAD		

<b>Det varsles herved om</b>					
<input type="checkbox"/> Nybygg	<input type="checkbox"/> Anlegg	<input type="checkbox"/> Endring av fasade	<input type="checkbox"/> Riving		
<input type="checkbox"/> Påbygg/tilbygg	<input type="checkbox"/> Skilt/reklame	<input type="checkbox"/> Innhegning mot veg	<input type="checkbox"/> Bruksendring		
<input type="checkbox"/> Midlertidig bygning, konstruksjon eller anlegg	<input type="checkbox"/> Antennesystem	<input checked="" type="checkbox"/> Oppretting/ending av matrikkelenhet (eiendomsdeling) eller bortfeste	<input type="checkbox"/> Annet		
<b>Dispensasjon etter plan- og bygningsloven kapittel 19</b>					
<input checked="" type="checkbox"/> Plan- og bygningsloven med forskrifter	<input type="checkbox"/> Kommunale vedtekter	<input type="checkbox"/> Arealplaner	<input type="checkbox"/> Vegloven	Vedlegg nr. B -	

<b>Arealdisponering</b>					
Sett kryss for gjeldende plan					
<input checked="" type="checkbox"/> Arealdel av kommuneplan	<input type="checkbox"/> Reguleringsplan	<input type="checkbox"/> Bebyggelsesplan	<input type="checkbox"/> Eventuelt andre planer		
Navn på plan					
KOMMUNEPLANENS AREALDEL					

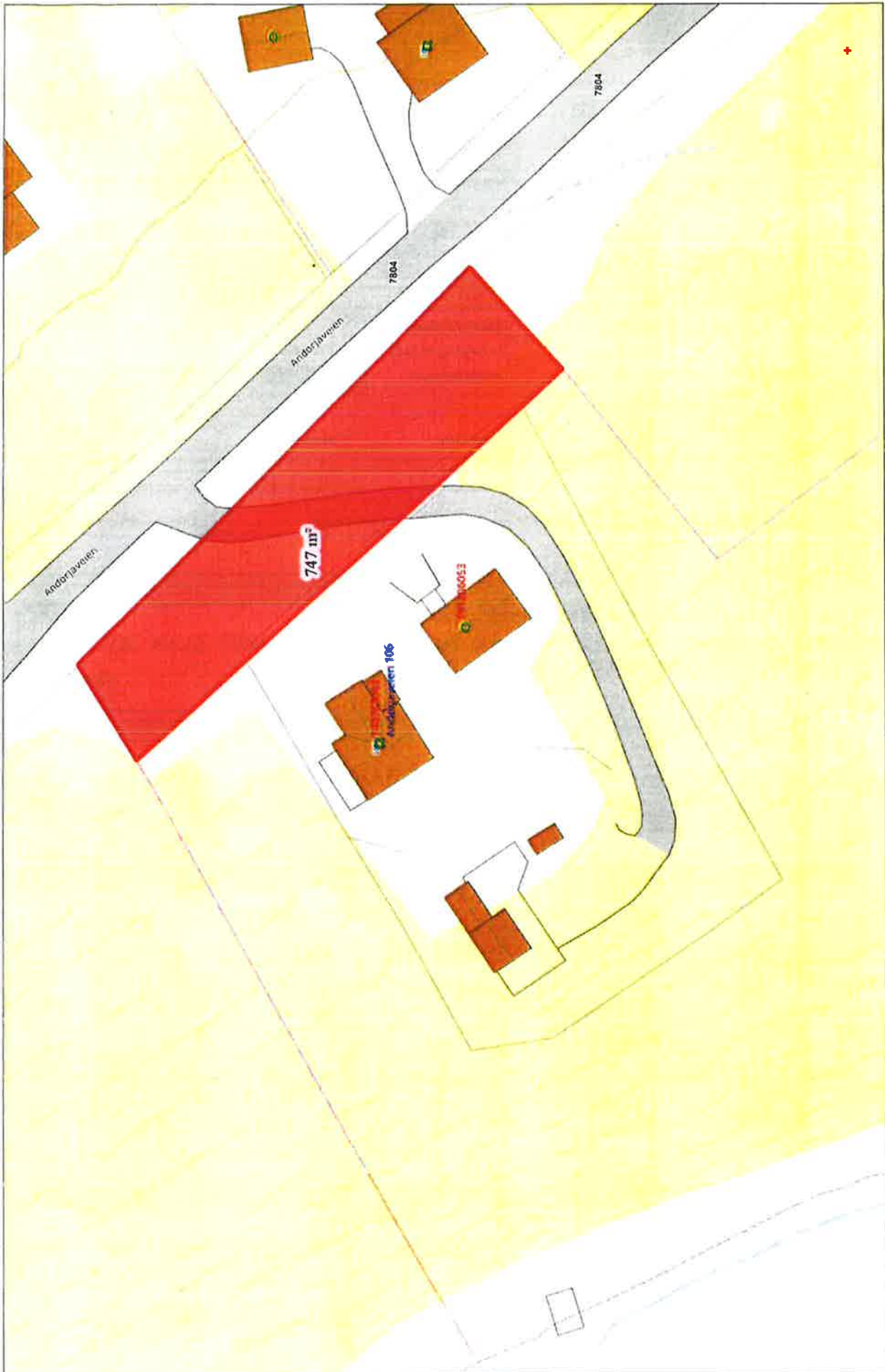
<b>Beskriv nærmere hva nabovarslet gjelder</b>					
FRADELING AV PARSELL SOM VIST PÅ KART. PARSELLEN SKAL OVERTAS AV ANDØRJAVEIEN 106 SLIK AT DENNE FÅ EIERSKAP TIL EGEN AVKJØRSEL					
					Vedlegg nr. Q -

<b>Spørsmål vedrørende nabovarsel rettes til</b>					
Foretak/tiltakshaver					
Kontaktperson, navn		E-post	Telefon	Mobil	
IDA TRANE		idatrane@hotmail.com		41638778	
Søknaden kan ses på hjemmeside: (ikke obligatorisk):					

<b>Merknader sendes til</b>					
Eventuelle merknader skal være mottatt innen 2 uker etter at dette varsel er sendt. Ansvarlig søker/tiltakshaver skal sammen med søknad sende innkomne merknader og redegjøre for ev. endringer.					
Navn		Postadresse			
IDA TRANE		ANDØRJAVEIEN 111			
Postnr.   Poststed		E-post			
9454 ÅNSTAD		idatrane@hotmail.com			

<b>Følgende vedlegg er sendt med nabovarslet</b>					
Beskrivelse av vedlegg	Gruppe	Nr. fra - til	ikk relevant		
Dispensasjonssøknad/vedtak	B	-			X
Situasjonsplan	D	1 - 2			
Tegninger snitt, fasade	E	-			X
Redegjørelser/kart	F	-			X
Andre vedlegg	Q	-			X

<b>Underskrift</b>					
Tilsvarende opplysninger med vedlegg er sendt i nabovarsel til berørte naboer og gjenboere. Mottagere av nabovarsel fremgår av kvittering for nabovarsel.					
Sted		Date		Underskrift ansvarlig søker eller tiltakshaver	
16 ELAND		8/12-2023		Ida Trane	
				Gjentas med blokkbokstaver	
				IDA TRANE	



Senterposisjon: 588762.77, 7633989.16  
Koordinatsystem: EPSG:25833  
Utskriftsdato: 07.12.2023



VEDLEGG D I







Senterposisjon: 588760.46, 7633998.09  
Koordinatsystem: EPSG:25833  
Utskriftsdato: 07.12.2023



VEDLEGG D2





Sektormyndighetene

<b>Saksnr:</b> 24/00001-2	<b>Arkivkode</b> 102/6	<b>Avd/Saksbehandler</b> /TH	<b>Deres ref:</b>	<b>Dato:</b> 29.01.2024
------------------------------	---------------------------	---------------------------------	-------------------	----------------------------

## Høring - Søknad om dispensasjon fra kommuneplanens arealdel i forbindelse med søknad om deling av grunneiendom gbnr. 102/6

Vedlagt følger søknad om fradeling med tilhørende dispensasjonssøknad, mottatt her 15.09.2023. Det søkes om dispensasjon fra planbestemmelsen i kommuneplanens arealdel.

Med henvisning til plan- og bygningslovens § 19-1 og § 21-5 jf SAK10 § 6-2, ber vi om uttalelse til dispensasjon og nødvendig behandling etter sektorlovgiving.

Høringsfristen settes til **29.2.2024**.

Det bes om at korrespondanse i saken merkes med vår referanse **24/00001**.

### Saksopplysninger

<i>Søker/eier</i>	Ida Trane
<i>Lokalisering</i>	Andørjaveien 111, 9454 Ånstad (gbnr. 102/6)
<i>Dagens bruk</i>	Aktuell parsell er ikke bebyggt. Dyrka mark er leid bort til et lokalt landbruksforetak.
<i>Tiltak og formål</i>	Fradeling av en parsell med et areal på ca. 0,8 dekar med formål om å få eierrett til avkjøring til egen eiendom.
<i>Planstatus</i>	I kommuneplanens arealdel er området avsatt til landbruks- natur- og friluftsfomål (LNF), samt til hensynssone for landbruk.
<i>Dispensasjon</i>	Det søkes om dispensasjon fra LNF-formålet og bestemmelsene om tomtestørrelse for fradeling av en parsell med et areal på ca. 0,8 dekar.

Adr: Emma Olsens vei 1, Saksb.: *Troand Hanssen*  
9450 Hamnvik

Tlf: 77 09 90 00

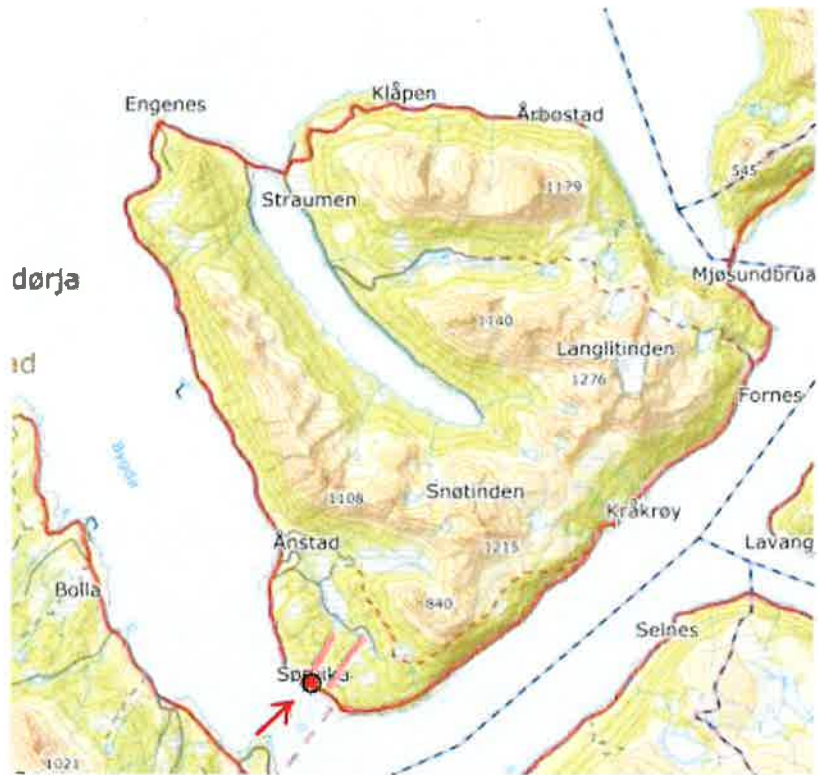
Tlf: +47 91736167

Bank: 4790.07.90011

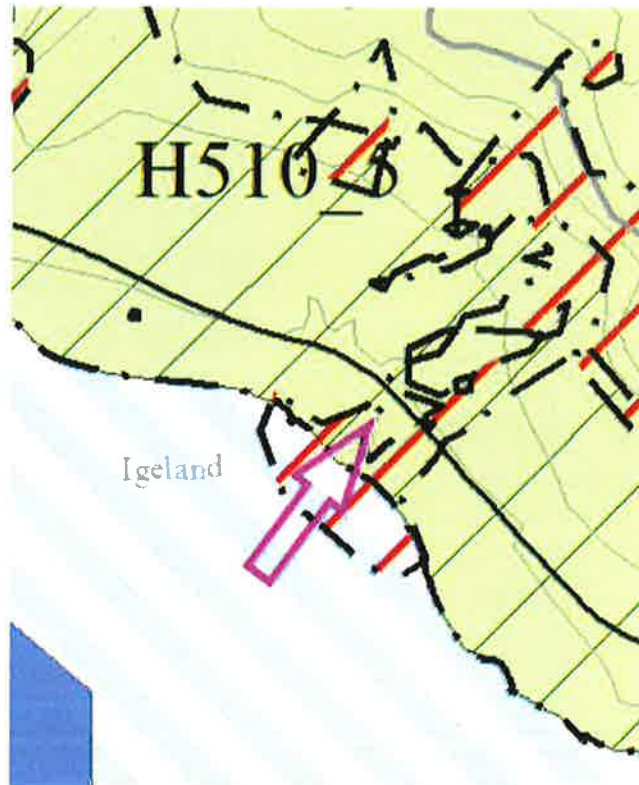
Org.nr: NO 939 469 792 MVA

URL: [www.ibestad.kommune.no](http://www.ibestad.kommune.no)

Epost: [postmottak@ibestad.kommune.no](mailto:postmottak@ibestad.kommune.no)

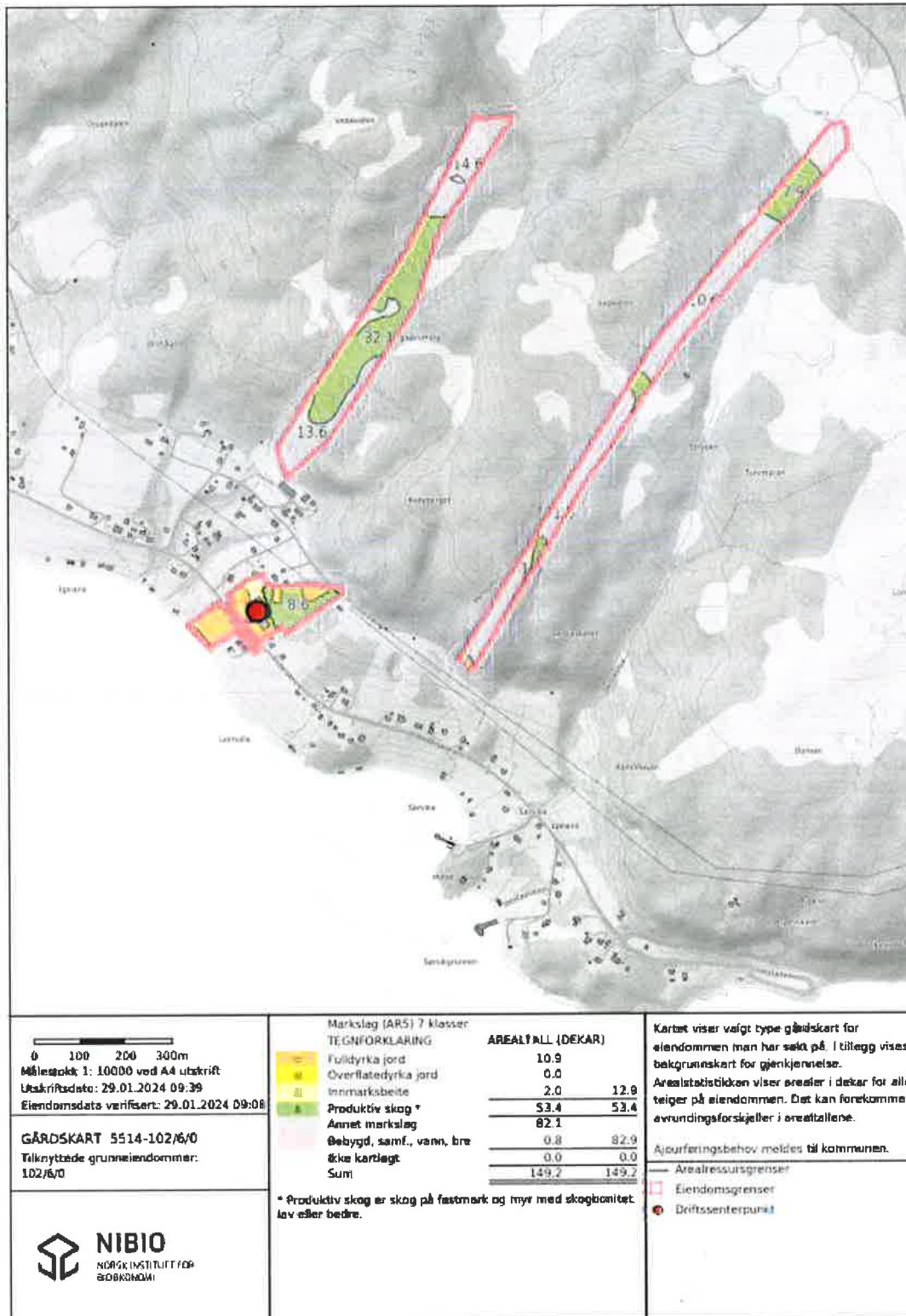


Oversiktskart over Andørja som viser tiltakets plassering.

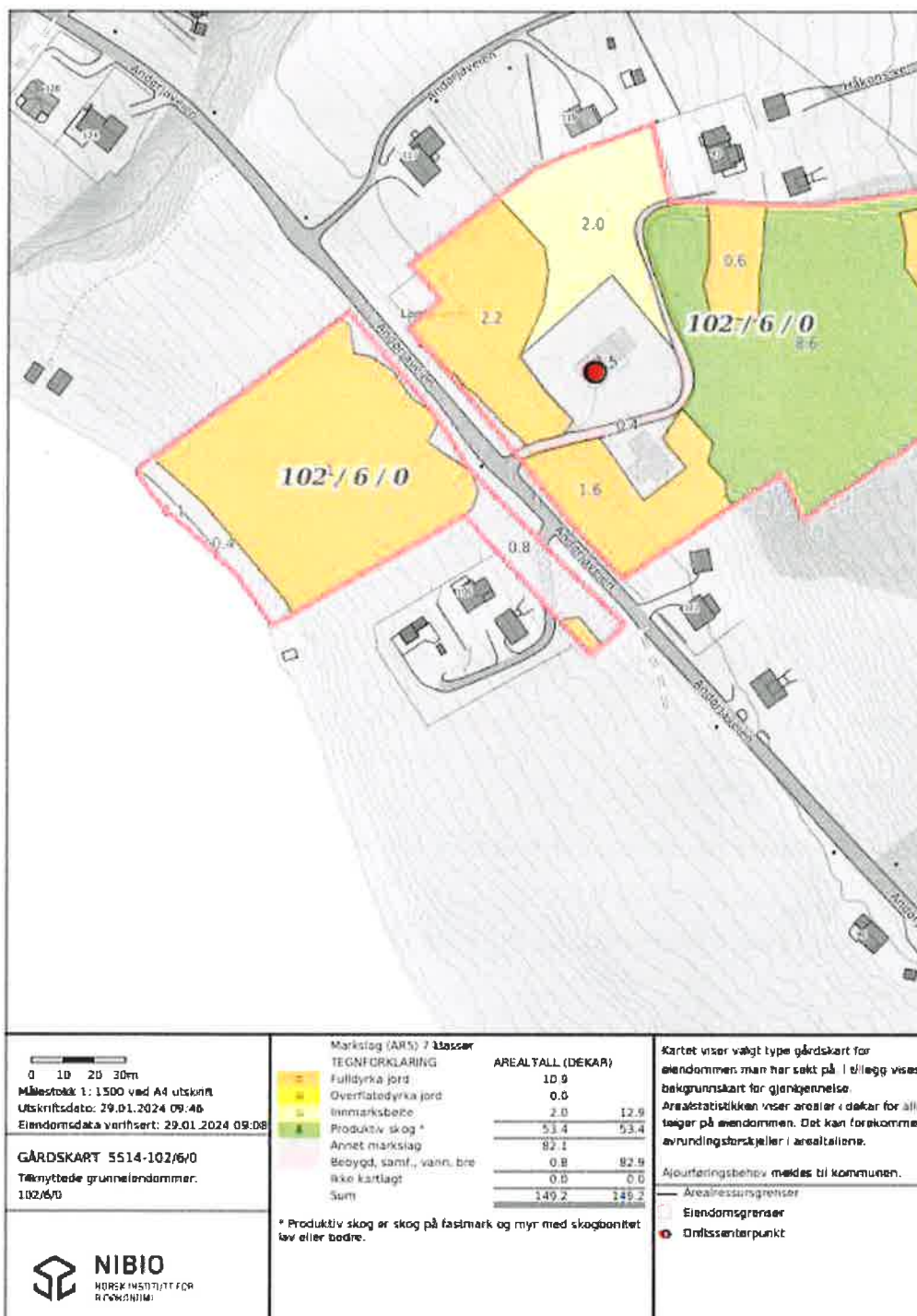


Tiltakets plassering ift. gjeldende plan.  
Grønn flate viser LNF-område og grå skraver viser hensynssone for landbruk.





Oversiktskart over landbrukseiendommen med arealtall. Landbrukseiendommen består av grunneiendommen gbnr. 102/6. Driftssenteret ligger på gbnr. 102/6.



Parsellen av gbnr. 102/6 som søkes fradelte, er på ca. 0,8 dekar og består av 0,8 dekar annet mærkslag. Parsellen er i dag avkjøring til gbnr. 102/17, og det er ønskelig at dette bruket skal eie egen avkjøring.

## **Det offentlige kartgrunnlaget**

### *Naturmangfold*

Det er ikke registrert naturtyper eller arter av nasjonal forvaltningsinteresse i det aktuelle området.

### *Naturfare*

Det aktuelle området ligger innenfor aktsomhets- og faresonen for flom, skred og kvikkleire/marin leire.

### *Landbruk*

Siden avgivereiendommen er en landbrukseiendom, kreves det positivt vedtak etter jordloven før evt. dispensasjon og tillatelse kan gis.

Saken er forelagt landbruksforvaltningen i Ibestad kommune. Den foreløpige vurderingen er at deling kan innvilges.

### *Reindrift*

Det utøves ikke reindrift i Ibestad kommune.

### *Kulturminner og kulturlandskap*

Det er ikke registrert kulturminner i det aktuelle området eller i umiddelbar nærhet.

### *Friluftsliv*

Tiltaket berører ikke strandsonen, men er akkurat innenfor 100-metersbeltet. (Nærmeste pkt. er ca. 86 meter fra strandkanten)

Vi kan ikke se at omsøkte tiltak er til hinder for friluftsinnteresser i området.

### *Avkjørsel/adkomst*

Eksisterende avkjørsel/adkomst skal benyttes ned til gbnr. 102/17.

### *Miljø*

Boligen på gbnr. 102/17 er tilkoblet vann og avløp.

## **Kommunens foreløpige vurdering**

Da det ikke er registrert viktige arter, natur- eller friluftslivsområder er ikke hensynet bak bestemmelsen natur og friluftsliv vesentlig tilsidesatt.

For at hensynene bak bestemmelsene i LNF-området ikke skal bli vesentlig tilsidesatt, forutsettes et positivt vedtak etter jordloven. Saken er forelagt landbruksforvaltningen i Ibestad kommune. Den foreløpige vurderingen er at deling kan innvilges, da det fremdeles finnes en boenhet på landbrukseiendommen.

Omsøkte tomt sikrer den mest hensiktsmessige totale tomteutforming. Avkjøring til gbnr 102/17 ligger på omsøkte parsell, og eier av gbnr 102/17 ønsker å erverve denne for å få eierskap til egen avkjøring. Det finnes ingen tinglyst veirettighet til eiendommen.



Med mindre det kommer frem ny informasjon, er Ibestad kommunes vurdering at dispensasjon kan gis.

Med vennlig hilsen  
Areal og byggesak

Trond Hanssen  
Enhetsleder

*Dokumentet er godkjent elektronisk og har derfor ingen håndskrevne signaturer.*

Mottakerliste:  
Statsforvalteren i Troms og Finnmark  
Troms Fylkeskommune  
Sametinget  
NVE



Ibestad kommune

9450 HAMNVIK

**Vår dato:** 07.02.2024

**Saksbehandler:** Anita Andreassen/

**Vår ref.:** 202402250-2 Oppgis ved henvendelse

22959612/anan@nve.no

**Deres ref.:**

## **NVEs generelle uttalelse - Søknad om dispensasjon fra kommuneplanens arealdel i forbindelse med søknad om deling av grunneiendom på gnr.102 bnr.6 - Ibestad kommune**

Vi viser til brev med høring av dispensasjonssøknad.

### **Om NVE**

NVE er myndighet for nasjonale og vesentlige regionale interesser knyttet til sikkerhet mot flom-, erosjons- og skredfare, allmenne interesser i vassdrag og grunnvann samt anlegg for energiproduksjon og framføring av elektrisk kraft. NVE skal bistå kommunene med å forebygge skader fra naturfarer og overvann ved å bygge opp og tilrettelegge for et godt kunnskapsgrunnlag og gi veiledning.

NVE prioriterer veiledning og uttalelser i arealplansaker, særlig kommuneplaner og større reguleringsplaner, og har ikke kapasitet til å vurdere alle dispensasjonssøknader konkret. Vi har derfor utarbeidet denne generelle veiledningen for dispensasjonssaker, knyttet til tiltak som kan være utsatt for naturfare, og tiltak nært vassdrag og anlegg for energi.

### **NVEs generelle veiledning**

#### Om dispensasjon

Etter plan- og bygningsloven (pbl.) § 19-2, kan kommunen «gi varig eller midlertidig dispensasjon fra bestemmelser fastsatt i eller i medhold av denne lov». Det kan ikke gis dispensasjon hvis «hensynene bak bestemmelsen det dispenseres fra, hensynene i lovens formålsbestemmelse eller nasjonale eller regionale interesser, blir vesentlig tilsidesatt». Dere må vurdere konkret om vilkårene for dispensasjon etter pbl. § 19-2 er oppfylt, og om fordelene ved å gi dispensasjon er klart større enn ulempene.

#### Sikker byggegrunn ved bygge- og deletiltak

E-post: [nve@nve.no](mailto:nve@nve.no), Postboks 5091, Majorstuen, 0301 OSLO, Telefon: 22 95 95 95, Internett: [www.nve.no](http://www.nve.no)  
Org.nr.: NO 970 205 039 MVA Bankkonto: 7694 05 08971



Kommunen må ikke gi godkjenning til utbygging i fareområder, uten at sikkerheten er ivaretatt. Hvis tiltaket kan være utsatt for naturfare, som flom og skred, skal kommunen påse at tiltakshaver dokumenterer at kravene i pbl. § 28-1 og byggteknisk forskrift (TEK17) kap. 7, er oppfylt. Krav til sikkerhet gjelder ved alle typer byggearbeid og deling jf. temaveiledningen fra Direktoratet for byggkvalitet (DiBK) om Utbygging i fareområder kap. 2.7-2.9.

Å dispensere fra kravet til sikker byggegrunn i pbl. § 28-1 vil kunne øke faren for tap av/skade på menneskeliv eller skade på eiendom, noe som vil kunne innebære at hensynet bak bestemmelsen blir tilsidesatt, og at dispensasjon dermed ikke kan gis. Dette er presisert i kap. 3.5 i rundskriv H-5/18. [Samfunnssikkerhet i planlegging og byggesaksbehandling](#) fra Kommunal- og moderniseringsdepartementet (KMD, nå KDD).

### Tiltak som ligger nært vassdrag

For tiltak nært vassdrag, må en vurdere om hensynet til vassdrag og vassdragsverdier er ivaretatt. Det gjelder en generell aktsomhetsplikt for tiltak i vassdrag ([vannressursloven § 5](#)), som innebærer at enhver skal opptre aktsomt for å unngå skade eller ulempe i vassdraget for allmenne eller private interesser.

Langs bredden av vassdrag med årssikker vannføring skal det opprettholdes et begrenset naturlig vegetasjonsbelte som motvirker avrenning og gir levested for planter og dyr ([vannressursloven § 11](#)).

Kommunen må også sjekke om vassdraget kan være vernet. [Rikspolitiske retningslinjer for verna vassdrag](#) gjelder hovedelv, sideelver, større bekker, sjø og tjern og et område på inntil 100 m bredde på sidene av disse. Tiltaket må ikke komme i konflikt med vernegrunnlag og verneverdier for området, se [NVEs nettsider for informasjon om vernegrunnlaget](#).

### Hvordan ivareta naturfare, hensyn til vassdrag og anlegg for energi

Vi viser til vår [kartbaserte veiledning for reguleringsplan](#), som også er relevant ved dispensasjon. Den vil lede dere gjennom våre fagområder og gi dere verktøy og innspill for ivaretagelse av disse temaene.

Se våre internettsider for arealplanlegging for ytterligere informasjon om våre tema. Her er informasjonen og veiledningen delt inn etter plannivå og bygge- og dispensasjonssak.

Dere kan ta kontakt med NVE dersom det er behov for konkret bistand i saken.



Med hilsen

Øyvind Leirset  
Seksjonssjef

Anita Andreassen  
Senioringeniør

*Dokumentet blir sendt uten underskrift. Det er godkjent etter interne rutiner.*

**Mottakere:**  
Ibestad kommune

**Kopimottakere:**

**Statsforvalteren i Troms og Finnmark***Romssa ja Finnmarkku stáhtahálddašeadđi  
Tromssan ja Finmarkun staatinhallittija*

Vår dato:

29.02.2024

Vår ref:

2024/1217

Deres dato:

29.01.2024

Deres ref:

24/00001

Ibestad kommune  
Emma Olsens vei 1  
9450 HAMNVIK  
Att.Trond HanssenSaksbehandler, innvalgstelefon  
Astrid Fjose, 77642175**Til uttalelse til søknad om dispensasjon - Ibestad 102/6 - Andørjaveien 111  
- deling av grunneiendom**

Vi viser til Ibestad kommunes – Ilvárstáidid suohkana - oversendelse av søknad om fradeling av parsell fra eiendommen 102/6. Som sektormyndighet skal Statsforvalteren gis anledning til å komme med merknader til dispensasjonssaker som kan berøre våre sektorinteresser.

Det aktuelle arealet ligger under marin grense, i et aktsomhetsområde for marin leire, jf. NVE Atlas. Ved oppretting av eiendom (fradeling) skal det være tilstrekkelig sikkerhet mot naturfare, jf. plan- og bygningsloven § 28-1. I denne saken søkes det kun om fradeling av areal til bruk som tilleggsareal for g/bnr. 102/6. Det skal ikke bygges noe, eller gjennomføres fysiske tiltak i terrenget. Statsforvalteren legger derfor til grunn at tiltaket ikke vil medføre økt fare for liv, helse og/eller skade på materielle verdier som følge av naturpåkjenninger. Tiltaket vil derfor ikke være i strid med nasjonale eller vesentlige regionale interesser innen samfunnssikkerhet, og ytterligere dokumentasjon av faren for kvikkleireskred er ikke nødvendig.

Vi understreker at søknader om bruksendringer, fradeling av eksisterende bygg og nye tiltak krever at naturfare avklares og tilstrekkelig sikkerhet dokumenteres i tråd med gjeldende regelverk. Dersom det skal gjennomføres tiltak på eiendommen i fremtida, vil dette derfor kreve en ny søknad om dispensasjon, i tillegg til ordinær byggesaksbehandling. Det må i den forbindelse vurderes om det er tilstrekkelig sikkerhet mot kvikkleireskred iht. TEK 17, jf. plan- og bygningsloven § 28-1. Prosedyrene beskrevet i NVE-veileder nr. 1/2019 *Sikkerhet mot kvikkleireskred* må følges, jf. [Kvikkleireveileder](#). Om kommunen har behov for råd eller veiledning, viser vi til NVE som fagmyndighet på området.

Vi presiserer at fradeling av areal og oppføring av bygninger/ andre terrenginngrep, er ulike typer tiltak. Det er dermed ikke gitt at en vil få tillatelse til å oppføre f.eks. et tilbygg, selv om det er gitt dispensasjon fra arealformålet til fradeling av areal i denne saken. Oppføring av tilbygg, etablering av vei, eller andre tiltak, vil kreve en ny dispensasjonssøknad. Vi viser for øvrig til vedlagte brev «*Oppretting av grunneiendom og sikkerhet mot naturfare*» sendt til Kvæfjord kommune 21.11.2023.

E-postadresse:  
[sftfpost@statsforvalteren.no](mailto:sftfpost@statsforvalteren.no)  
Sikker melding:  
[www.statsforvalteren.no/melding](http://www.statsforvalteren.no/melding)Postadresse:  
Postboks 700  
9815 VadsøBesøksadresse:  
Strandvegen 13, Tromsø  
Damsveien 1, VadsøTelefon: 78 95 03 00  
[www.statsforvalteren.no/uf](http://www.statsforvalteren.no/uf)  
Org.nr. 967 311 014



Side: 2/2

Med hilsen

Hans Kristian Rønningen  
leder for planseksjonen

Astrid Fjose  
seniorrådgiver

*Dokumentet er elektronisk godkjent*

Kopi til:

Troms fylkeskommune

Postboks 6600

9276

TROMSØ



SÁMEDIGGI

Sámediggi  
Ávjovárgeaidnu 50  
9730 Kárášjohka

+ 47 78 47 40 00  
www.samediggi.no  
samediggi@samediggi.no

DIN ČUJ. / DERES REF: BEAIVI / DATO:  
24/00001 06.02.2024  
MIN ČUJ / VÅR REF: ÁŠSEMEANNUDEADJI / SAKSBEHANDLER:  
24/1116-2 Ane Aasmundstad Sommervold

Trond Hanssen

## Uttalelse til høring - Søknad om dispensasjon fra kommuneplanens arealdel i forbindelse med søknad om deling av grunneiendom gbnr. 102/6 - Ibestad kommune

Det vises til deres brev.

Sámediggi – Sametinget har ingen merknader til delingssøknaden. Hvis det på et senere tidspunkt skulle bli aktuelt med markinngrep på eiendommen, må Sámediggi – Sametinget få saken inn til høring slik at vi kan vurdere en eventuell befarng i området, jf. kulturminneloven § 8.

Vi gjør oppmerksom på at denne uttalelsen bare gjelder for Sámediggi – Sametinget, og viser til egen uttalelse fra fylkeskommunen.

Dearvuodaiguin / Med vennlig hilsen

Bjørn Berg  
seniorråddeaddi/seniorrådgiver

Ane Aasmundstad Sommervold  
ráddeaddi/rådgiver

*Dette dokumentet er elektronisk godkjent og sendes uten signatur. /*

*Dát reive lea elektrovnnalaččat dohkkehuvvon ja sáddejuvvo vuolláičállaga haga.*

Arkivsak-dok. 12/00432-45  
Saksbehandler Trond Hanssen

Saksgang  
Formannskap

Møtedato

Kommunestyret

## **REHABILITERING KOMMUNALE VEIER 2024 - PRIORITERING**

### **Forslag til vedtak/innstilling:**

Da summen av samferdselsutvalgets prioriteringer overskrider vedtatt budsjett betydelig må formannskap og kommunestyre bestemme hvilke veier og plasser som skal utføres i 2024. Formannskapet tilrår derfor at kommunestyret prioriterer fra listen slik at vedtatt budsjettramme overholdes:

1. Kommunestyret vedtar å legge asfalt i Engenes havn på strandkantdeponiet og området rundt med et areal på ca. 3000 m<sup>2</sup>, antatt kostnad kr. 900 000,- eks. mva.
2. Kommunestyret vedtar å legge asfalt på Vasskarveien med et areal på ca. 4400 m<sup>2</sup> + 3330 m<sup>2</sup>, antatt kostnad kr. 1 320 000,- + 1 000 000,- eks. mva.
3. Kommunestyret vedtar å legge asfalt på plassen utenfor kulturhuset samt gang og sykkelsti mot bussplassen med et areal på totalt ca. 2000 m<sup>2</sup>, antatt kostnad kr. 600 000,- eks. mva.
4. Kommunestyret vedtar å legge asfalt på Sør-Forsåveien med et areal på ca. 1450 m<sup>2</sup>, antatt kostnad kr. 435 000,- eks. mva.
5. Kommunestyret vedtar å legge asfalt på Reidulf Arntzens vei med et areal på ca. 1820 m<sup>2</sup>, antatt kostnad kr. 550 000,- eks. mva.
6. Kostnadene finansieres ved lånemidler.

**Totalsum prioriterte rehabiliteringer 2024: Stipulert kr. 4 805 000,- eks. mva.**

### **Vedlegg:**

1. Vedtatt asfalt- og grusprogram
2. Protokoll fra møte i Samferdselsutvalget

### **Kort beskrivelse av saken**

Det er et ønske å få gjennomført rehabilitering av noen kommunale veier/plasser i 2024.



### **Fakta i saken**

1. Strandkantdeponi og området rundt er med i asfalt- og grusprogrammet for 2023, men er merket at denne skal asfalteres samtidig med ferdigstilling av havna. Dette blir
2. Vasskarveien er med i asfalt- og grusprogrammet for 2022, men ble utsatt da pga. arbeidene med Engenes havn. Veien ble forberedt i 2023 for asfaltering, og er derfor med i år.
3. Sør-Forsåveien er med i asfalt- og grusprogrammet for 2023. Den ble forberedt i 2022 for asfaltering. Dette ble gjort i forbindelse med arbeidene på fv. 848 slik at kommunen kunne henge seg på asfalteringen av denne som skal utføres høsten 2023. Av ulike årsaker ble ikke asfalteringen utført, og den er derfor med i år.
4. Plassen utenfor kulturhus og idrettshall er med i asfalt- og grusprogrammet for 2022, men ble utsatt da pga. arbeidene med Engenes havn, og ble forberedt i 2023 for asfaltering.
5. Reidulf Arntzens vei er ikke med i asfalt- og grusprogrammet. Denne veien er imidlertid i en svært dårlig forfatning på grunn av den store slitasjen under tunellrehabiliteringen der store og tunge kjøretøyer benyttet denne daglig i perioden.

### **Vurdering**

Administrasjonen ser at prioriteringene overskrider bevilget beløp, og anbefaler kommunestyret å ta stilling til hvilke alternativer som må skyves på.

Kostnadene er vurdert etter tilbud fra 2023. Vi kan ikke forutse hvilket prisnivå tilbudene vil ligge på, men forholder oss uansett til bevilget beløp, og gjør i anbudsforespørselen oppmerksom på at det eventuelt kan skje at vi trekker ut/legger til avhengig av antatt tilbud.

### **Helse og miljø**

Ikke vurdert

### **Personell**

Ikke vurdert

### **Økonomi**

Tiltakene finansieres ved bruk av lånemidler.

### **Samfunnsplanen**

Ikke vurdert

**Kommunedirektørens konklusjon:**

Kommunedirektøren ber formannskapet å følge innstilling til vedtak.

## Utbedring av kommunale veier i lbestad kommune

Forslag fra H/Sp/Ap;

1. Kommunestyret vedtar investeringsbudsjett for 2022 i henhold til budsjettskjema, jf. pkt. 4 og pkt. 9, med følgende presisering; Asfaltmidler til Vasskaret og Kulturhuset (1,8 millioner) og grus til Straumbotn (0,2 millioner).
2. Investeringsmidler iht. tabell tas med i økonomiplan for perioden 2023-2025 (2026).
3. Hensikten er å legge til rette for bedre utnyttelse av bevilgede midler, bedre kvalitet og bedre tid til planlegging i administrasjonen. Ordningen vil også kunne bidra til bedre informasjon til brukerne om når det skal utføres arbeider i eget nærmiljø.
4. Beløpet gjelder for angitte strekninger i 5-års perioden. Beløpet inkluderer grøfting, stikkrenner, utbedring av veikropp mm og påfølgende asfaltering. Det skal ikke asfalteres på veikropp av dårlig kvalitet før veikroppen er utbedret.
5. Beløpet kan i sin helhet benyttes på angitt strekning(er) av kommunedirektør. Ved mindreforbruk skal det fremmes sak til formannskapet for ny prioritering.

### Asfaltprogram:

År	Vegstrekning	Bevilgning	Merknader
2022	1. Vasskaret 2. Utenfor Kulturhus og idrettshall	1,8 mill	Bevilgningen rekker ikke til hele strekningen i Vasskaret.
2023	1. Engenes havn. 2. Fra fylkesvei Sør-Forså til elva (parkplass).	1,5 mill	Engenes havn samtidig med ferdigstilling av havna. Sør-Forså samtidig med utbedring av FV-848 Ytre Forså (parsell 4).
2024	1. Kommunal vei Laupstad inkludert havneområde. 2. Fra fylkesvei Ånstad til barnehage.	1,5 mill	
2025	1. Årsand med start fra Trekanten.	1,5 mill	Bevilgningen rekker ikke til hele strekningen på Årsand.
2026	1. Øvre-Vik	1,5 mill	

### Grusprogram:

År	Vegstrekning	Bevilgning	Merknader
2022	Straumbotn	0,2 mill	
2023	Fugleberg/ Straumbotn	0,5 mill	
2024	Havnevei Bolla/ Kirkegårdsvei SR/ Klåpskjærvika	0,5 mill	
2025		0,5 mill	
2026		0,5 mill	

## MØTEPROTOKOLL

### Samferdselsutvalg

**Dato:** 05.03.2024 kl 09:00  
**Sted:** Formannskapssalen  
**Arkivsak:** 23/00387

**Til stede:** Richard Holte, Roger Skog, Sissel Johansen, Oddvar Skog,  
Anne Margrete Wilter. Reidun Fugleberg (fra sak 3/24)

**Forfall:**

**Andre:** Ordfører Jim Kristiansen, Enhetsleder areal og byggesak Trond  
Hanssen.

**Protokollfører:** Per-Øyvind Anfinsen

Leder ønsket velkommen til møtet.

**1. Godkjenning av innkalling**  
Innkallingen godkjent

**2. Godkjenning av sakliste**  
Sakslista godkjent

**3. Eventuelt**  
2.saker

Møteprotokoll for samferdselsutvalget er godkjent

  
Leder Richard Holte

  
Sissel Johansen

<b>SAKSKART</b>		
Sak 1/24		Prioriteringsliste på vedlikehold av kommunale veier
Sak 2/24		Segelstein Gjennomgang av forslaget som er kommet fra fylket.
Sak 3/24		Nedsetting av fartsgrense igjennom Engenes. 1.Søknad om nedsetting av fartsgrense
Sak 4/24		Eventuelt 1.Ferge Sørrollnes – Stangnes 2.Fylkesvei

Hamnvik 05.03. 2024  
Richard Holte  
leder



## **Sak 1/23 Prioriteringsliste på vedlikehold av kommunale veier**

Enhetsleder for Areal og byggesak Trond Hanssen orienterte om budsjett for vedlikehold av kommunale veier.

Samferdselsutvalget diskuterte dette.

### **Vedtak:**

Samferdselsutvalget ble enig om følgende Prioriteringer for vedlikehold av kommunale veier.

#### **Asfaltering.**

1. Engenes havn
2. Vasskarveien-moen del1- snuplass del 2.
3. Kulturhuset
4. Sør-Forsaa veien
5. Reidulf Arntzens vei

#### **Grusing.**

1. Havnevei Bolla
2. Klåpskjærvika

## **Sak 2/23 Segelstein**

Leder orienterte om forslaget fra fylket på veiarbeid ved Segelstein. Samferdselsutvalget diskuterte dette.

### **Vedtak:**

Samferdselsutvalget og ordfører Jim Kristiansen skal invitere næringsliv og representanter fra Troms fylke med på orienteringsmøte om planen for Segelstein.

## **Sak 3/23 Nedsetting av fartsgrense igjennom Engenes.**

Kommet inn søknad fra Engenes gård om nedsetting av fartsgrense fra Bussevika til Andørja Montessoriskolen. Samferdselsutvalget diskuterte dette.

### **Vedtak:**

Samferdselsutvalget er enig i søknaden fra Engenes gård og vil ha nedsatt fartsgrense på strekningen. Sender saken til kommunestyret for videre behandling.

## **Sak 4/23 Eventuelt.**

### **1. Ferge Sørrollnes – Stangnes. Problematikk med avganger og innstillinger.**

Samferdselsutvalget diskuterte dette.

#### **Vedtak:**

Samferdselsutvalget vil jobbe for å få en bølgedemper til fergeleiene Sørrollnes og Stangnes.

### **2. Fylkesvei**

Samferdselsutvalget er ikke fornøyd med standarden på fylkesveiene.

Møtet slutt 10:30  
protokollfører

Per Øyvind Anfinsen

Arkivsak-dok. 24/00008-12  
Saksbehandler Sonja Johansen

Saksgang  
Formannskap

Møtedato  
11.04.2024

## **STYRINGS-, DRØFTINGS- OG ORIENTERINGSSAKER - FORMANNSKAPSMØTE 11.04.2024**

### **Forslag til vedtak/innstilling:** Styringssaker:

### **Drøftingssaker:**

### **Orienteringssaker:**

- Engenes havn
- Veterinærvakttjenester

### **Diverse:**

- Befaring lokaler STKS, tidligere Ånstad oppvekstsenter
- Befaring lokaler barnehage/SFO, Ibestad skole

### **Vedlegg:** Ingen

Arkivsak-dok. 22/00154-34  
Saksbehandler Hildegunn Thode Dalsnes

Saksgang  
Formannskap  
Kommunestyret

Møtedato  
11.04.2024  
30.04.2024

## **VEDRØRENDE LOKALITET SKOGTUN- TILRÅDNING OM OPPHEVELSE AV TIDLIGERE VEDTAK OG TILRÅDNING OM VIDERE PROSESS**

### **Forslag til vedtak/innstilling:**

*Formannskapet tilrår kommunestyret å fatte følgende vedtak:*

*Kommunestyret vedtar å:*

- 1. Oppheve vedtak i kommunestyrets sak 9/24*
- 2. Sende søknaden om dispensasjon fra kystsoneplanen på høring til regionale og statlige myndigheter jf. plan og bygningslovens §19-1.*

### **Vedlegg:**

Klage fra Fiskeridirektoratet

Klage fra Kystverket

Klage fra Nord Fiskarlag

Saksdokumenter fra behandlingen av kommunestyrets sak 9/24

### **Kort beskrivelse av saken**

Kleiva fiskefarm har søkt om tillatelse til akvakultur ved lokalitet Skogtun. Dette vil kreve en dispensasjon fra gjeldende kystsoneplan og søknaden om dispensasjon må til høring hos regionale og statlige myndigheter jf. plan og bygningslovens § 19-1 før kommunestyret kan ta stilling til om dispensasjon skal gis eller ikke.

### **Fakta i saken**

Saken har tidligere vært behandlet i flere omganger, både i 2023 og senest i kommunestyrets møte 25.1.2024, sak 9/24.

Kommunestyret vedtok i dette møtet å gi dispensasjon, noe som har ført til flere klager i etterkant. Kommunedirektøren har i etterkant av dette undersøkt saken, og tilrår at kommunestyret opphever sitt vedtak i sak 9/24 og treffer nytt vedtak om å sende søknaden om dispensasjon fra kystsoneplanen til høring slik plan og bygningslovens § 19-1 angir.

### **Vurdering**

Søknad om dispensasjon fra gjeldende kystsonesplan for lokalitet Skogtun har vært til behandling i flere omganger. Det vises derfor til vedleggene i saken for hvordan administrasjonen vurderer selve søknaden om dispensasjon. Kommunestyret kan uavhengig av administrasjonens tidligere tilrådninger knyttet til dispensasjonssøknaden vedta å gi dispensasjon under forutsetning av at plan og bygningslovens bestemmelser i kapittel 19 overholdes.

### **Helse og miljø**

Ikke vurdert

### **Personell**

Ikke vurdert

### **Økonomi**

Ikke vurdert

### **Kommunedirektørens konklusjon**

Kommunedirektøren tilrår å vedta innstillingen i saken.



FISKERIDIREKTORATET

Adm.enhet: **Arealseksjonen**

Saksbehandler: **Ann-Magnhild Solås**

Telefon: 55 23 80 00

Vår referanse: **24/2126**

Deres referanse:

Dato: 11.03.2024

Ibestad Kommune

Att:

Kopparvika 7

9450 Hamnvik

## Fiskeridirektoratet klager på vedtak om dispensasjon fra kystsonen - nytt område for akvakultur ved Skogtun - Ibestad kommune

Vi viser til møteprotokoll fra kommunestyremøte i Ibestad kommune 25.01.2024, hvor det framgår at kommunestyret i sak 9/24 vedtok følgende: *Kommunestyret vedtar å dispensere fra kystsonen om ny lokalitet for laks og ørret ved Skogtun.*

Vi viser også til vårt brev datert 23.02.2024, hvor vi viser til at vår klagefrist er tre uker etter at vi ble kjent med vedtaket, via kopi av brev fra Nord fiskarlag datert 19.02.2024. I vårt brev av 23.02.2024 ba vi om å få sakspapirene oversendt for klagevurdering. Vi kan ikke se å ha mottatt svar på dette brevet.

---

**Fiskeridirektoratet klager på dispensasjonsvedtaket i sak 9/24 og ber om at vedtaket om dispensasjon blir omgjort til et avslag.**

---

### Fiskeridirektoratets rolle

Fiskeridirektoratet har som oppgave å medvirke i planlegging etter plan- og bygningsloven når fiskeri- og akvakulturinteresser i kyst- og sjøområder blir berørt. Interessene vi skal ivareta er nærmere omtalt i vår planveiledning på [Arealplaner \(fiskeridir.no\)](https://www.fiskeridir.no).

Fiskeridirektoratet skal få mulighet til å uttale seg før det gis dispensasjon i saker som berører saksområdene fiskeri og/eller akvakultur, og vi har klagerett i slike dispensasjonssaker, jmfør plan- og bygningsloven §§ 19-1 og 1-9.

### Saken gjelder

Kleiva fiskefarm har søkt kommunen om dispensasjon fra kystsonen for etablering av ny lokalitet for akvakultur av laks og ørret ved Skogtun. Vi har funnet møteinnkallingen til kommunestyremøtet på kommunens nettsider. Der finnes det en beskrivelse av saken og en biotopkartlegging med kartutsnitt som viser planlagt anleggsplassering. Vi baserer oss på den informasjonen vi har funnet i møteinnkallingen, og antar at arealet det er gitt dispensasjon for er minst like stort som fortøyningsarealet som er vist i kartutsnittet i



biotopkartleggingen. Vi legger til grunn at det omsøkte anlegget ønskes plassert på nordsiden av Andørja, utenfor Klemmesteinsvika, med ankerfester ifra Svinlineset i vest til Jomfruberget i øst, og nordøstover ut i dypområdet.

Slik vi forstår saksgangen, basert på sakspapirer vi har funnet i møteinnkallingen til kommunestyremøtet 25.01.2024, søkte Kleiva Fiskefarm 26.04.2022 om dispensasjon fra planen. Søknaden, og påfølgende klager, ble avslått av formannskapet i flere møter i 2022 og 2023. I epost av 13.11.2023 ba Kleiva Fiskefarm om at saken skulle forelegges det nyvalgte formannskapet, slik at de ville få anledning til å vurdere klagesaken før den eventuelt skulle videresendes til klageinstans.

25.01.2024 vedtok Kommunestyret å gi dispensasjon. Vi kan ikke se at saken har vært på sendt på høring. Vi ble gjort oppmerksomme på dispensasjonsvedtaket 19.02.2024, via Nord Fiskarlags klage på samme vedtak.

### **Planstatus**

Gjeldende arealplan for kystsonen ble vedtatt 14.11.2019. Arealet det søkes dispensasjon i er avsatt til to formål. Innerst mot land er arealet satt av til flerbruk NFFF: Natur, ferdsel, fiske og friluftsliv. Anlegget med fortøyninger vil også ligge innenfor areal satt av til fiske. Arealplanen åpner ikke for akvakultur i noen av disse områdene. I planbestemmelsene til flerbruksområdet heter det at: Tiltak eller inngrep som er i konflikt med natur, friluftsliv, ferdsel eller fiske, er ikke tillatt. For området satt av til fiske, heter det i formålets retningslinjer at områdene er forbeholdt fiske, og at andre aktiviteter kan fritt skje så lenge de ikke kommer i konflikt med planformålet.

Området nærmest land er i kommunens plankart markert som aktsomhetsområde for skred. Vi gjør oppmerksom på at NVE i 2023 oppdaterte sine aktsomhetskart, og at aktsomhetsområde for snøskred i dette området nå går lenger ut i sjø enn det gjorde i 2019, da kystsonenplanen ble vedtatt.

Kommuneplanens arealdel fastsetter arealbruk jf. pbl § 1-2. Planen fastsetter fremtidig arealbruk og er bindende for nye tiltak eller utvidelse av eksisterende tiltak innenfor planområdet. jfr. pbl § 11-6. Planen dekker sjøområdene i kommunen og gjelder på vannflaten, i vannsøylen og på sjøbunnen.

Dispensasjon fra kommunedelens arealdel er hjemlet i pbl § 19-2 og vil være nødvendig dersom man ønsker akvakultur i dette området, siden den gjeldende planen ikke åpner for dette.

### **Begrunnelse for klagen**

Det følger av plan- og bygningsloven § 19-2 at «Dispensasjon kan ikke gis dersom hensynene bak bestemmelsen det dispenseres fra, hensynene i lovens formålsbestemmelse eller nasjonale eller regionale interesser, blir vesentlig tilsidesatt. Fordelene ved å gi dispensasjon skal være klart større enn ulempene. Det kan ikke dispenseres fra saksbehandlingsregler.»

Akvakultur er på grunn av sin form ekskluderende for annen bruk av området. Det er forbud mot ferdsel og fiske, henholdsvis 20 m og 100 m fra ethvert akvakulturanlegg, jf. akvakulturdriftsforskriften § 18.

Området hvor det søkt dispensasjon er i bruk til fiske i dag. Det er registrert to fiskeplasser for passive redskaper i området; ett fiskefelt for torsk, lange og brosme, som i hovedsak er i bruk om høsten. Dette er registrert som et regionalt viktig felt som brukes av fiskere fra flere kommuner. Det er også registrert en lokal fiskeplass for sei og kveite. Begge disse



registreringene er fra 2008, og oppdatert i 2016. Springsdata sammenholdt med fangstdata bekrefter at det fiskes kveite med garn i området hvor anlegget ønskes plassert. Også innmeldinger av faststående bruk viser at det har vært satt garn i området. De dypeste ankerfestene i nordøst vil ligge i registrert rekefelt. En etablering av et akvakulturanlegg vil tilsidesette disse fiskeriinteressene. Området er også registrert som gyteområde for hvitlange, brosme og kveite.

Det skal være tungtveiende grunner for å kunne gi dispensasjon fra gjeldende plan. Fordelene ved å gi dispensasjon må være klart større enn ulempene etter en samlet vurdering. Etablering som omsøkt vil føre til fortrenging av fiskeriinteressene og ressursområdene, og er i konflikt med vedtatt arealplan for lbestad kommune. Kommunen har ikke begrunnet sitt vedtak, og vi kan ikke se at det er sannsynliggjort at fordelene ved å gi dispensasjon vil være større enn ulempene.

Vi har forståelse for selskapets behov for ny lokalitet, men vi ber om at dette avklares ved neste rullering av kommuneplanens arealdel for å sikre medvirkning og en total vurdering av området.

Vi mener også at kommunens vedtak er ugyldig, siden saken ikke har vært sendt på høring, jf. pbl 19-1, og kommunen ikke har overholdt begrunnelsesplikten, jf. forvaltningsloven § 24.

### Konklusjon

Fiskeridirektoratet ber om at vedtaket om dispensasjon blir omgjort til et avslag.

### Med hilsen

Tom Hansen  
seksjonssjef

Ann-Magnhild Solås  
seniorrådgiver

*Brevet er godkjent elektronisk og sendes uten håndskreven underskrift.*

Vår referanse: 24/2126

Side: 3/4





**Mottakerliste:**

Ibestad Kommune Koppavika 7 9450 Hamnvik

**Kopi til:**

Kleiva Fiskefarm As	Andørjaveien 1810	9455	Engenes
Kystverket	Postboks 1502	6025	Ålesund
Nord Fiskarlag	Konrad Klausens vei	8003	Bodø
	4D		
Statsforvalteren I Troms Og Finnmark	Postboks 700	9815	Vadsø

Vår referanse: 24/2126

Side: 4/4





KYSTVERKET

IBESTAD KOMMUNE  
Kopparvika 7  
9450 HAMNVIK

Deres ref	Vår ref	Arkiv nr	Saksbehandler	Dato
	2024/970-2		Mathilde Wøhni Hansen	15.03.2024

## Klage på vedtak om dispensasjon fra kystsoneplanen for lbestad kommune - Ny lokalitet for laks og ørret - Skogtun - lbestad kommune - Troms fylke

Fiskeridirektoratet mottok kopi av Nord Fiskarlags klage på lbestad kommunes dispensasjonsvedtak i sak 9/24 i kommunestyremøte 25.januar 2024. Og deretter sendt deres brev av 23.februar 2024 på kopi til oss.

Kystverket ble derfor kjent med vedtaket 23.februar 2024 og klagefristen løper tre uker fra denne datoen jf. lov av 10.februar 1967 om behandlingsmåten i forvaltningssaker (forvaltningsloven, fvl.) § 29 annet ledd.

### Kystverkets rolle

Kystverket er en nasjonal transportetat som sørger for sikker og effektiv ferdsel i farleder langs kysten og inn til havner, og sørger for en nasjonal beredskap mot akutt forurensning. Etaten er et forvaltningsorgan under Nærings- og fiskeridepartementet.

Kystverket arbeider for å fremme sjøtransport som transportform og legge til rette for effektiv, sikker og miljøvennlig drift av havn og bruk av farvann, samtidig som det skal tas hensyn til et konkurransedyktig næringsliv.

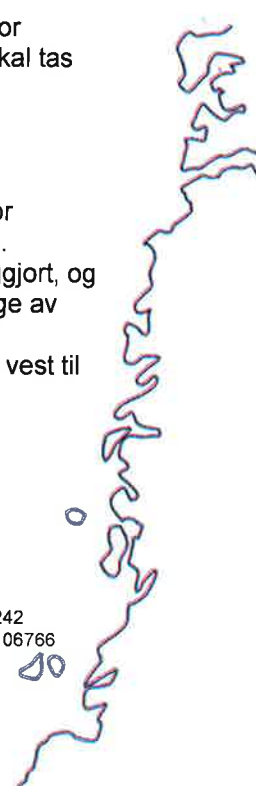
### Saken gjelder

Kleiva fiskefarm har søkt lbestad kommune om dispensasjon fra kystsoneplanen for etablering av ny lokalitet for akvakultur for produksjon av laks og ørret ved Skogtun. Fiskeridirektoratet har sendt Kystverket den informasjon som de har fått tilgjengeliggjort, og Kystverket viser til Fiskeridirektoratets elaborering av hva saken gjelder i deres klage av 11.mars 2024. Vi legger også til grunn at det omsøkte anlegget ønskes plassert på nordsiden av Andørja, utenfor Klemmesteinsvika, med ankerfester ifra Svinlineset i vest til Jomfruberget i øst, og nordøstover ut i dypområdet.

Sentral postadresse: Kystverket, postboks 1502,  
6025 ÅLESUND

Telefon: 07847  
E-post: [post@kystverket.no](mailto:post@kystverket.no)  
Internett: <https://kystverket.no>

Org.Nr.: 874783242  
Bankgiro: 7694 05 06766



25.januar 2024 vedtok kommunestyret å gi dispensasjon. Vi kan ikke se at saken har vært på sendt på høring til oss eller andre instanser. Vi ble gjort oppmerksomme på dispensasjonsvedtaket 23.02.2024, via Fiskeridirektoratets brev til Ibestad kommune.

## Planstatus

Gjeldende arealplan for kystsonen ble vedtatt 14.november 2019. Arealet det søkes dispensasjon i er avsatt til to formål. Innerst mot land er arealet satt av til flerbruk NFFF: Natur, ferdsel, fiske og friluftsliv. Anlegget med fortøyninger vil også ligge innenfor areal satt av til fiske. Arealplanen åpner ikke for akvakultur i noen av disse områdene. I planbestemmelsene til flerbruksområdet heter det at: Tiltak eller inngrep som er i konflikt med natur, friluftsliv, ferdsel eller fiske, er ikke tillatt. For området satt av til fiske, heter det i formålets retningslinjer at områdene er forbeholdt fiske, og at andre aktiviteter kan fritt skje så lenge de ikke kommer i konflikt med planformålet.

Området nærmest land er i kommunens plankart markert som aktsomhetsområde for skred. Vi gjør oppmerksom på at NVE i 2023 oppdaterte sine aktsomhetskart, og at aktsomhetsområde for snøskred i dette området nå går lenger ut i sjø enn det gjorde i 2019, da kystsonen ble vedtatt.

Kommuneplanens arealdel fastsetter arealbruk jf. lov av 28. juni 2008 nr. 71 om planlegging og byggesaksbehandling (plan- og bygningsloven, pbl.) § 1-2. Planen fastsetter fremtidig arealbruk og er bindende for nye tiltak eller utvidelse av eksisterende tiltak innenfor planområdet. jfr. pbl § 11-6. Planen dekker sjøområdene i kommunen og gjelder på vannflaten, i vannsøylen og på sjøbunnen.

Dispensasjon fra kommunedelens arealdel er hjemlet i pbl § 19-2 og vil være nødvendig dersom man ønsker akvakultur i dette området, siden den gjeldende planen ikke åpner for dette.

## Begrunnelse for Kystverkets klage

Det følger av pbl. § 19-2 annet ledd at:

*«Dispensasjon kan ikke gis dersom hensynene bak bestemmelsen det dispenseres fra, hensynene i lovens formålsbestemmelse eller nasjonale eller regionale interesser, blir vesentlig tilsidesatt. Fordelene ved å gi dispensasjon skal være klart større enn ulempene. Det kan ikke dispenseres fra saksbehandlingsregler.»*

Akvakultur er på grunn av sin form ekskluderende for annen bruk av området. Det er for eksempel forbud mot ferdsel og fiske, henholdsvis 20 m og 100 m fra ethvert akvakulturanlegg, jf. akvakulturdriftsforordningen § 18.

Vi har ikke konkrete kartutsnitt som viser nøyaktig hvor lokaliteten er planlagt plassert og Kystverket er likevel sektormyndighet i alle akvakultursøknader og behandler søknaden ut fra vårt ansvarsområde uavhengig om lokaliteten tenkes i kommunalt eller statlig sjøområde. Utdrag fra AIS-data i området viser faste spor med jevn trafikk i området, antageligvis fra rutegående fartøyer, som kan påvirkes av anleggets plassering.

Det skal være tungtveiende grunner for å kunne gi dispensasjon fra gjeldende plan. Fordelene ved å gi dispensasjon må være klart større enn ulempene etter en samlet vurdering. Etablering som omsøkt vil føre til fortrengning av fiskeriinteressene og ressursområdene, samt påvirke sjøtrafikken i området og er i konflikt med vedtatt arealplan

for lbestad kommune. Kommunen har ikke begrunnet sitt vedtak, og vi kan ikke se at det er sannsynliggjort at fordelene ved å gi dispensasjon vil være større enn ulempene. Vi mener også at kommunens vedtak er ugyldig, siden saken ikke har vært sendt på høring, jf. pbl 19-1, og kommunen ikke har overholdt begrunnelsesplikten, jf. fvl. § 24.

### **Konklusjon**

Kystverket ber om at vedtak om dispensasjon blir omgjort da det bygger på saksbehandlingsfeil. Et minimum bør være at kommunen opphever sitt eget vedtak, og sender dispensasjonssøknaden på høring etter saksbehandlingsreglene jf. plan- og bygningsloven jf. forvaltningsloven.

Med hilsen

Ruben Alseth  
avdelingsleder

Mathilde Wøhni Hansen  
rådgiver

*Dokumentet er elektronisk godkjent*

Eksterne kopimottakere:  
FISKERIDIREKTORATET  
NORD FISKARLAG

Postboks 185 Sentrum  
Konrad Klausens vei 4D

5804 BERGEN  
8003 BODØ



Nord  
Fiskarlag

Ibestad kommune  
[postmottak@ibestad.kommune.no](mailto:postmottak@ibestad.kommune.no)

Deres ref.	Vår ref.	Saksbehandler	Dato
	2024/71	Øyvind Arntzen, 936 62 343	19.02.2024

## Klage på dispensasjonsvedtak i sak 9/24 datert 25.01.2024

Nord Fiskarlag viser til melding om vedtak av 30.01.2024 hvor det orienteres om at kommunestyret i Ibestad kommune har innvilget dispensasjon fra kystsoneplanen, for etablering av akvakulturlokalitet på Skogtun i Ibestad kommune. Nord Fiskarlag klager med dette på vedtaket. Vår klage er innkommet rettidig i medhold av forvaltningsloven § 29. Nord Fiskarlag har rettslig klageinteresse da den aktuelle lokaliteten berører viktige fiskeriinteresser der flere av lagets medlemmer blir berørt, jf. forvaltningsloven § 28 første ledd.

Nedenfor redegjøres det for Nord Fiskarlags standpunkt i saken, herunder sakens faktiske og rettslige side.

### 1. Sakens faktiske side

Nord Fiskarlag krevde innsyn i kommunens vedtak om dispensasjon og samtlige dokumenter tilhørende dispensasjonssøknaden, den 30.01.2024, se *vedlegg 1*. Ibestad kommune innvilget innsyn i protokollene fra Formannskapet og Kommunestyret den 30.01.2024, se *vedlegg 2*. Den 16.02.2024 ble Nord Fiskarlag tilskrevet av Ibestad kommune som orienterte om at filene er så store at de ikke kan sendes på e-post og at filene vil bli lagt på en usb-penn og sendt i posten, se *vedlegg 3*. Det ble spurt om hvilken postadresse usb-penna skulle sendes til. Nord Fiskarlag svarte samme dato, se *vedlegg 4*. I e-posten oppga Nord Fiskarlag postadressen og ba, under henvisning til at Nord Fiskarlag ikke har fått mulighet til å vurdere akvakultursøknaden, om en hurtig tilbakemelding på hvorvidt Ibestad kommune ville tilstå Nord Fiskarlag utsatt klagefrist.

Nord  
Fiskarlag

Postadresse: Konrad Klouens vei 8 d, 6203 Ibestad  
E-post: [nord@fiskarlaget.no](mailto:nord@fiskarlaget.no) | Telefon: 75 64 40 70  
[www.fiskarlaget.no](http://www.fiskarlaget.no) | Org nr.: Nord Fiskarlag 938 275 696



Henvendelsen er pr. 19.02.2024 ubesvart. For ikke å oversitte klagefristen ser Nord Fiskarlag seg nødt til å sende klage på vedtaket uten å ha sett akvakultursøknaden.

Nord Fiskarlag kjenner kun til at det er søkt om dispensasjon og at dispensasjon er gitt. Dette følger av kommunens saksprotokoller fra hhv. Formannskapsmøtet den 25.01.2024 og Kommunestyremøtet den 25.01.2024. I møteportalen til lbestad kommune er det i forbindelse med sakens behandling i Formannskapet og Kommunestyret oppført et saksdokument ved navn «25012024, Sak 9/24, Søknad fra Kleiva Fiskefarm om dispensasjon fra kystzoneplanen for ny lokalitet til matfisk av laks og ørret på Skogtun i lbestad kommune - Ny behandling etter tidligere søknad om samme lokalitet». Ved forsøk på å åpne dokumentet i kommunens møteportal kommer det beskjed om «file not found».

Slik saken står har det ikke vært mulig for Nord Fiskarlag å verifisere hva det er søkt om (fiskeart, omfang, arealbeslag mv.), hvordan søknaden er begrunnet, hvor lokaliteten er eller hvilken planstatus omsøkte lokalitet har etter gjeldende kystzoneplan.

## 2. Sakens rettslige side

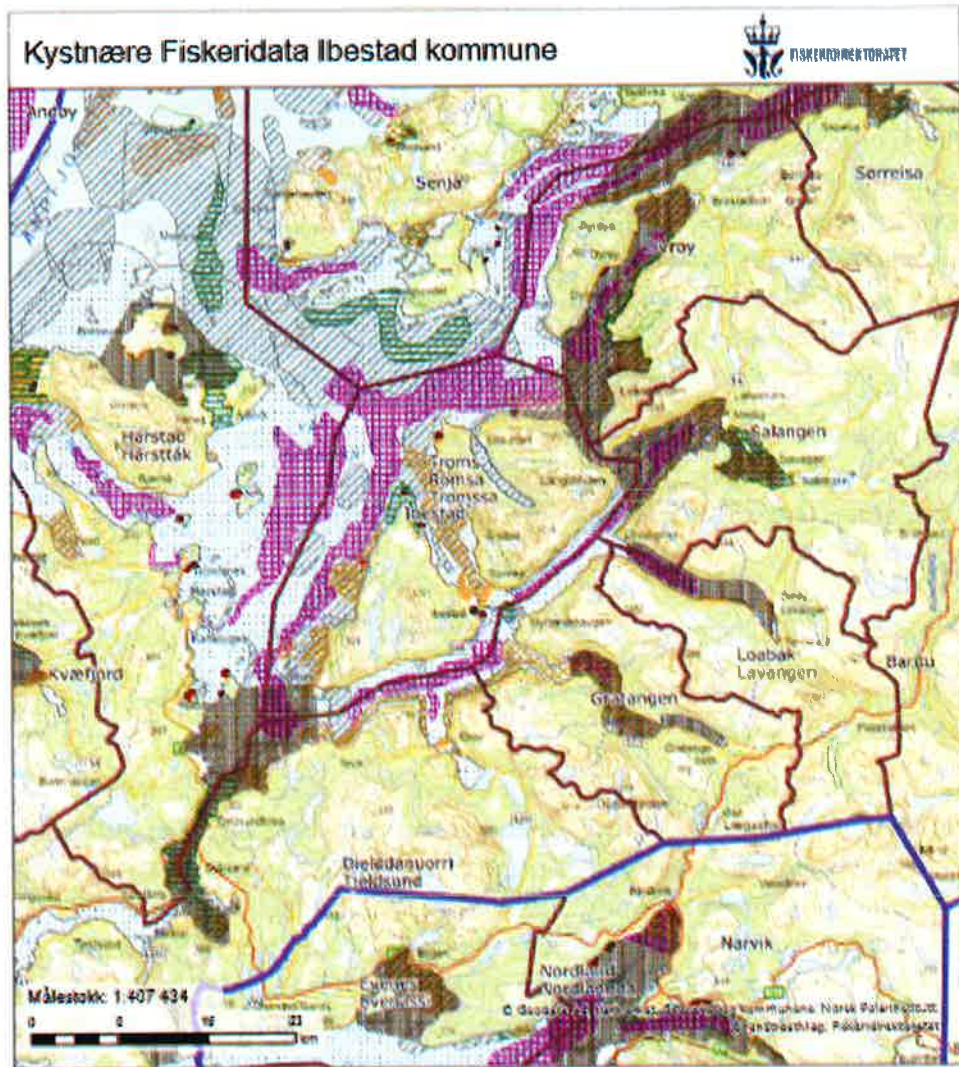
Nord Fiskarlag anfører flere ugyldighetsgrunner som drøftes tematisk nedenfor.

### *2.1 Manglende innsyn i saken gjør det umulig for Nord Fiskarlag å vurdere våre medlemmers rettsstilling i saken.*

Innsyn skal gis uten ugrunnet opphold jf. offentlighetsloven § 29 annet pkt. Som den faktiske redegjørelsen ovenfor viser har Nord Fiskarlag bedt om utsatt klagefrist i påvente av at søknaden om dispensasjon oversendes pr. post. Det eksisterer en rekke allment tilgjengelige it-tjenester som gjør det mulig å dele større filer digitalt, til eksempel Office 365 som gjør det enkelt å dele filer sikkert via Onedrive. Konsekvensen av at innsynskravet innvilges på en slik måte at det kreves postgang medfører at det blir umulig for Nord Fiskarlag å vurdere medlemmenes rettsstilling i saken før klagefristen er utløpt. Manglende etterlevelse av innsynskrav sammenholdt med manglende forsøk på å reparere det forhold at kunnskap om saken kommer til Nord Fiskarlag først etter at klagefristen utløper, utgjør etter forholdene en saksbehandlingsfeil som har hatt betydning for sakens utfall jf. forvaltningsloven § 41. Nord Fiskarlag anfører følgelig at dispensasjonsvedtaket er ugyldig på dette grunnlag.

### *2.2 Manglende forhåndsvarsling av part jf. forvaltningsloven § 16 har fratrukket Nord Fiskarlag muligheten til å uttale seg i saken*

Sjøarealene i lbestad kommune inneholder flere viktige ressursgrunnlag for fiskerincæringen. Områdene nord for Andørja er et svært viktig gytefelt for kveite. Kartlagte kystnære fiskeriinteresser illustreres i *figur 1* nedenfor:



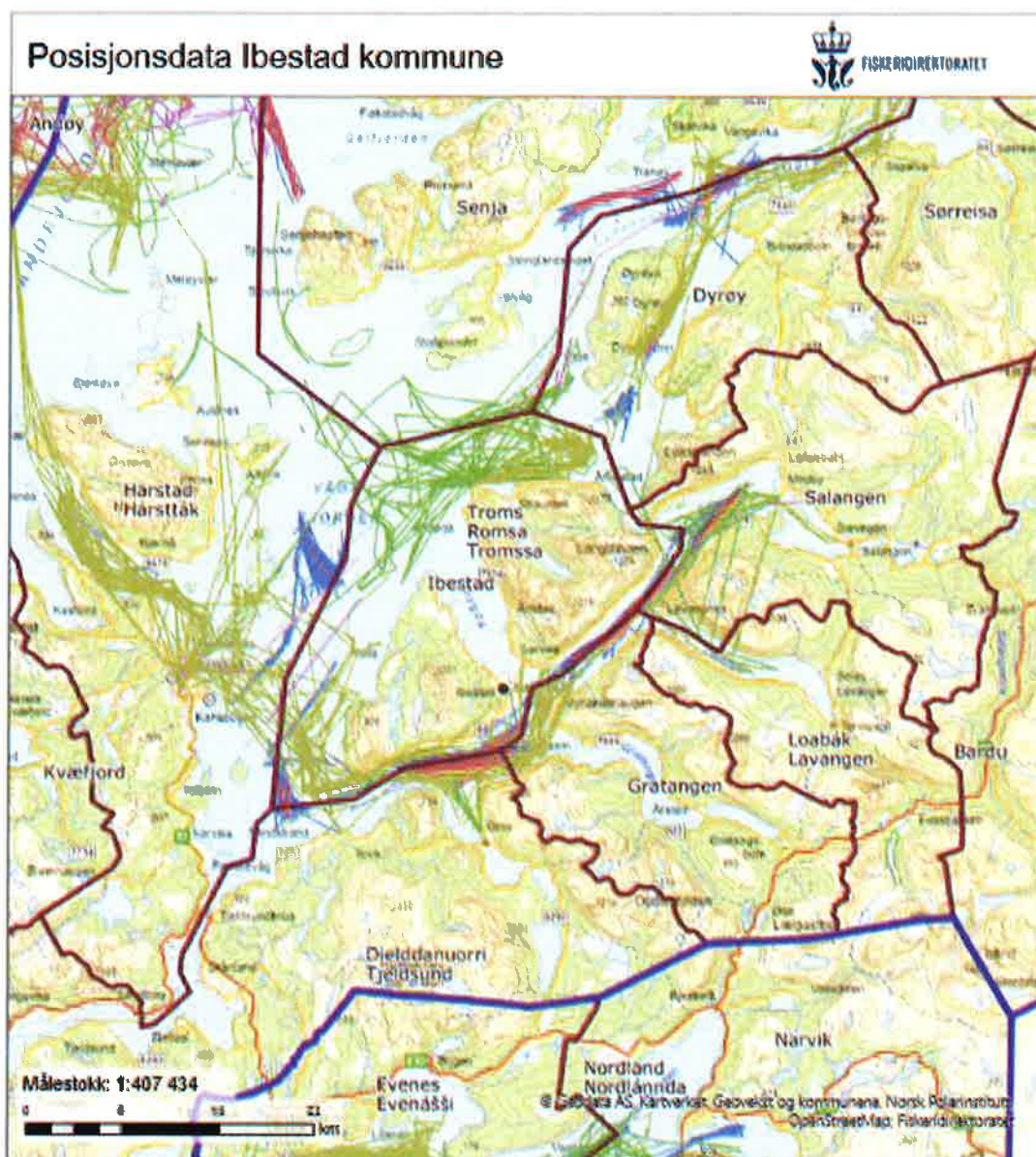
- Fylker**  
**Fylkesgrense gjeldene** Fylkesgrensene
- Kommuner**  
**Kommunegrense gjeldene** Kommunergrensene
- Kystnære fiskeridata**  
 Gylteområdet  
 Gylteområdet

- Gylteområdet
- Gylteområdet - betingelses
- Fiskeområder - Aktivt redskap
- Fiskeområder - Passivt redskap
- Fiskeområder - Aktivt redskap
- Løseområder
- Gylteområdet
- Gylteområdet MB delingskart

Det er 22 fiskere registrert i fiskermanntallet for Ibestad kommune. I tillegg utøves det fiske i kommunens sjøarealer av tilreisende fiskere fra andre kommuner.



Registrerte posisjonsdata viser at kommunens sjøarealer i stor utstrekning benyttes til yrkesfiske, se figur 3 nedenfor:



**Fylker**

Fylkesgrense gjeldene Fylkesgjeldene

**Kommuner**

Kommunegrense gjeldene Kommunergjeldene

**Fiskeriaktivitet etter redskap**

**Fiskeriaktivitet etter redskap - zoom deg inn**

Bunntrål

Snurvet

Line og krok

Notredskap

Garn

Fiskevål

Teiner

Det tas forbehold om at fartøy under hhv. 15 og 11 meter hittil ikke har hatt sporingsplikt, og

at en fullstendig kartlegging av fiskeriinteressene i området kun kan gjøres ved dialog med lokale fiskarlag. Det lokale fiskarlaget har opplyst at det drives et utstrakt fiske etter torsk og kveite i lbestad kommunes sjøarealer.

Nord Fiskarlag vil på bakgrunn av det ovennevnte påstå at vi, på vegne av våre medlemmer, har partsstatus i saker som angår arealbruk i kommunens sjøarealer og som kan ha betydning for våre medlemmer. Ved unnlattelse av å orientere Nord Fiskarlag om den pågående søknaden er det krav til kontradiksjon som er nedfelt i forvaltningsloven § 16 misligholdt. Dersom Nord Fiskarlag hadde fått saken til uttalelse ville vi bidratt til belysning av saken og det er svært sannsynlig at saken kunne fått et annet utfall. Følgelig har feilen hatt betydning for vedtakets innhold jf. forvaltningsloven § 41. Etter dette er det å konstatere at vedtaket er ugyldig, også på dette grunnlag.

Her skal kort tilføyes at akvakultursøknader alltid skal kunngjøres i norsk lysingsblad. Dette forhold taler med styrke for at lovgiver mener at slike saker har allmenn interesse.

### *2.3 Vedtaket er ikke «så godt opplyst som mulig» jf. forvaltningsloven § 17*

I lys av at det ikke foreligger noen saksutredning i sakens forbindelse, finner Nord Fiskarlag det åpenbart at saken ikke er «så godt opplyst som mulig» jf. forvaltningsloven § 17. I lys av de ovennevnte momenter er det klart at en tilstrekkelig opplyst sak ville gjort at saken fikk et annet utfall jf. fvl. § 41. Feilen har hatt betydning for sakens utfall og medfører at vedtaket er ugyldig som følge av at saken ikke er så godt opplyst som mulig jf. forvaltningsloven § 17.

### *2.4 Vedtaket er ikke begrunnet jf. forvaltningsloven § 24*

Det følger av forvaltningsloven § 24 at enkeltvedtak skal begrunnes og at forvaltningsorganet skal gi begrunnelsen samtidig med at vedtaket treffes.

I denne sak er det ikke gitt noe begrunnelse.

Manglende begrunnelse utgjør, sammen med manglende saksutredning ref. pkt. 2.3 ovenfor, et sterkt holdepunkt for at lbestad kommune ikke har gjort de overveielser som kreves av et forvaltningsorgan etter forvaltningsloven og alminnelige forvaltningsrettslige prinsipper. Dette har etter Nord Fiskarlags vurdering hatt betydning for sakens utfall jf. forvaltningsloven § 41. Følgelig er det å konstatere at saksbehandlingsfeilen medfører ugyldighet, også på dette grunnlag.

### *2.5 Søknaden kan være sendt til, og behandlet, av feil forvaltningsorgan*

Akvakultursøknader skal sendes til fylkeskommunen som deretter koordinerer sektormyndighetene, inklusive kommunens, behandling av saken og deretter fatter vedtak på søknaden om akvakulturtillatelse. Dette følger blant annet av lov om akvakultur, laksetildelingsforskriften og forskrift om samordning og tidsfrister i behandlingen av akvakultursøknader. Det vises blant annet til laksetildelingsforskriften kapittel 3 og 8.

Etter dette er det gode holdepunkter for å anta at søker har sendt søknad om akvakulturtillatelse til feil forvaltningsorgan og at kommunen har fattet vedtak som feil

forvaltningsorgan. Dersom dette viser seg å stemme vil det foreligge en materiell kompetansemangel som medfører automatisk ugyldighet etter alminnelige forvaltningsrettslige prinsipper. Nord Fiskarlag ber Statsforvalteren vurdere dette grundig i klagesaksbehandlingen.

#### *2.6 Det er umulig å vurdere om vilkårene i pbl. § 19-2 er oppfylt*

Da det ikke har vært mulig for Nord Fiskarlag å avdekke hva det er søkt om slags akvakulturaktivitet, hvor lokaliteten ligger, lokalitetens arealbeslag, lokalitetens miljøpåvirkning mv. ber Nord Fiskarlag om at Statsforvalteren gjør en grundig vurdering av dette. Relevante problemstillinger i den forbindelse er:

- Hva er det arealet som lokaliteten søkes anlagt regulert til i gjeldende kystsoneplan?
- Hvilke hensyn beskyttes av kystsoneplanen, og vil etableringen av et akvakulturanlegg kunne vesentlig tilsidesette nevnte hensyn jf. pbl. § 19-2 annet ledd første pkt?
- Er det i det hele tatt lagt frem vurderinger av fordeler og ulemper i forbindelse med akvakultursøknaden, og overstiger fordelene ulempene jf. pbl. § 19-2 annet ledd annet pkt?

Nord Fiskarlag ber Statsforvalteren vurdere dette grundig ved behandling av klagen.

#### *2.7. Det er umulig å vurdere hvorvidt akvakultursøknaden er «miljømessig forsvarlig» jf. lov om akvakultur § 6 a) med forskrifter jf. også naturmangfoldloven §§ 8-12*

Da det ikke er kjent hvilken art som søkes akvakulturtillatelse til må vi vise til både laksetildelingsforskriften og andre-arter-forskriften. Poenget er uansett at det ikke er mulig å ta stilling til hvorvidt søknaden er «miljømessig forsvarlig» jf. lov om akvakultur § 6 a jf. også naturmangfoldloven §§ 8-12.

Nord Fiskarlag ber Statsforvalteren om å gjennomføre en grundig vurdering av vilkåret til «miljømessig forsvarlighet» ved klagesaksbehandlingen.

#### *2.8 Avsluttende merknader*

Nord Fiskarlag mener at klarering av akvakulturlokaliteter hører hjemme ved rullering av kommuneplanens arealdel/kystsoneplan. På denne måten oppnås offentlige prosesser med medvirkning og kontradiksjon, samt konsekvensutredning av tiltak som kan få vesentlig betydning for samfunn og miljø.

Nord Fiskarlag ber om at dispensasjonsvedtaket omgjøres av lbestad kommune. Alternativt bes det om at klagen oversendes til Statsforvalteren for endelig avgjørelse.

Beste hilsen  
Nord Fiskarlag

Hanne Fagertun

Daglig leder

Øyvind Arntzen  
Seniorrådgiver

*Brevet er godkjent elektronisk og sendes uten håndskrevet signatur.*

*Vedlegg:*

1. Innsynskrav fra Nord Fiskarlag
2. Ibestad kommune gir innsyn i møteprotokoller fra Formannskapet og Kommunestyrets behandling den 25.01.2024
3. Ibestad kommune orienterer om at filene er store og vil bli sendt på usb-pinne i posten
4. Nord Fiskarlag opplyser om postadresse og anmoder om utsatt klagefrist

*Kopi til:*

Straumen Fiskarlag  
Fiskeridirektoratet  
Statsforvalteren i Troms  
Troms Fylkeskommune

## Saksprotokoll

Arkivsak-dok. 22/00154  
Saksbehandler Trond Hanssen

Behandlet av	Møtedato	Saknr
1 Formannskap	25.01.2024	9/24
2 Kommunestyret	25.01.2024	9/24

**Søknad fra Kleiva Fiskefarm om dispensasjon fra kystzoneplanen for ny lokalitet til matfisk av laks og ørret på Skogtun i lbestad kommune - Ny behandling etter tidligere søknad om samme lokalitet**

**Kommunestyret har behandlet saken i møte 25.01.2024 sak 9/24**

### Møtebehandling

H/SP v/Lill-Grethe Fosshaug fremmet følgende forslag:

1. Kommunestyret vedtar å dispensere fra kystzoneplanen om ny lokalitet for laks og ørret ved Skogtun.
2. Når saken har vært ute på høring og kommunen skal avgi uttalelse, så skal saken fremlegges for kommunestyret.
3. Kommunestyret ber om at kommunedirektøren undersøker muligheten for felles rullering av kystzoneplanen sammen med omkringliggende kommuner.

### Votering

Det ble votert over formannskapets innstilling til forslag. Falt enstemmig.

Det ble votert over forslag fra H/Sp. Vedtatt mot en stemme (Ingrid H. Frantzen).

### Kommunestyrets vedtak

1. Kommunestyret vedtar å dispensere fra kystzoneplanen om ny lokalitet for laks og ørret ved Skogtun.
2. Når saken har vært ute på høring og kommunen skal avgi uttalelse, så skal saken fremlegges for kommunestyret.
3. Kommunestyret ber om at kommunedirektøren undersøker muligheten for felles rullering av kystzoneplanen sammen med omkringliggende kommuner.



Arkivsak-dok. 22/00154-20  
Saksbehandlar Trond Hanssen

Saksgang  
Formannskap

Møtedato

Kommunestyret

## **SØKNAD FRA KLEIVA FISKEFARM OM DISPENSASJON FRA KYSTSONEPLANEN FOR NY LOKALITET TIL MATFISK AV LAKS OG ØRRET PÅ SKOGTUN I IBESTAD KOMMUNE - NY BEHANDLING ETTER TIDLIGERE SØKNAD OM SAMME LOKALITET**

### **Forslag til vedtak/innstilling:**

Formannskapet tilrår kommunestyret å fatte følgende vedtak:

1. Kommunestyret er i utgangspunktet positiv til vidare vekst innenfor næringen.
2. Kommunestyret tar ikke søknad om dispensasjon fra kystsonenplanen om ny lokalitet for laks og ørret ved Skogtun til følge.
3. Kommunestyret ber om at kommunedirektøren undersøker muligheten for felles rullering av kystsonenplanen sammen med omkringliggende kommuner.

### **Vedlegg:**

1. E-post – anmodning om å fremlegge saken på nytt til formannskapet
2. Saksframlegg formannskapsmøtet 04.05.2023
3. Vedtak i formannskapets sak 36/23
4. Biotopkartlegging
5. KU – 2015 – Klåpen - Årbostad
6. Fylkeskommunen – avslag dispensasjon
7. Fylkeskommunen – avslag på klage

### **Kort beskrivelse av saken**

Kleiva fiskefarm ønsker dispensasjon fra kystsonenplanen for en etablering av lokalitet for laks og ørret ved Skogtun på Årbostad.

### **Fakta i saken**

Kleiva fiskefarm har tidligere søkt om dispensasjon til etablering av lokalitet for flytende akvakulturanlegg ved Årbostad i lbestad kommune. Anleggets størrelse er oppgitt til å ha en årlig produksjon på 4500 tonn og et forventet fôrforbruk på 5400 tonn. Dispensasjonssøknaden har tidligere blitt avslått i Formannskapets sak 59/22 med påfølgende klager som ble avslått i sak 9/23 og på nytt i sak 36/23. Vedtaket i sak 36/23 i møtet 4. mai 2023 (vedlegg 2 og 3) gir vilkår for hva som må oppfylles før saken kan behandles politisk i kommunen. Ingen av disse vilkårene er gjennomført.

Klagen ble så sendt Troms og Finnmark fylkeskommune for endelig behandling. Dispensasjonssøknaden fra kystsoneplanen ble 26. mai 2023 avslått også fra TFFK. (vedlegg 6 og 7)

I avslaget gir Fylkeskommunen sin tilslutning til formannskapetets vedtak som sier at et eventuelt akvakulturareal ved Skogtun blir tatt stilling til ved neste rullering av kystsoneplanen, da etter at dette er konsekvensutredet slik plan og bygningsloven bestemmer.

Om det skulle bli vedtatt en ny oppdrettslokalitet ved Skogtun er det viktig å minne om at det er Fylkeskommunen som tildeler denne, og det er derfor ikke gitt at Kleiva Fiskefarm AS som forslagsstiller får denne konsesjonen.

### **Vurdering**

Vurdering av behov for konsekvensutredning i forrige søknad hadde etter administrasjonens oppfatning ikke i tilstrekkelig grad vektlagt negative og eventuelle positive virkninger for «miljø, naturressurser eller samfunn» etter KU-forskriftens § 3. Denne oppfatningen er den samme i dag.

Konklusjonen til tiltakshaver var at det omsøkte tiltaket vurdertes slik til at det ikke var behov for konsekvensutredning iht. til § 10 i forskrift om konsekvensutredninger (FOR-2017-06-21-854).

Administrasjonen var og er av den oppfatning om at KU-krav vil utløses etter KU-forskriftens § 6.a, og har derfor tidligere i denne saken etterlyst en konsekvensutredning av lokaliteten da en slik ikke foreligger for området.

I etterkant av avslaget på søknaden om dispensasjon fikk søker utarbeidet en biotopkartlegging for området. Denne sier imidlertid ingenting om konsekvensene som måtte følge av et eventuelt positivt vedtak om dispensasjon. Men kartleggingen viser at det er et rikt artsmangfold i området. (se vedlegg 4)

Når det gjelder planstatus og arealbruk foreligger det ingen areal- eller reguleringsplan for gjeldende kystområde utenfor Klemmesteinsvika på Årbostad. Om lokaliteten på Årbostad skal inn i Kystsoneplanen, må denne vurderes på tiltaksnivå etter eventuelle KU- og høringssvar er innkommet

En etablering her kan utløse konflikt med fiskeri-interesser i området siden arealet berører gyteområdet for hvitlange, brosme og kveite samt gyteområdet for kysttorsk på øst-siden av omsøkt lokalitet. Området har tidligere vært spilt inn som ny oppdrettslokasjon til kystsoneplanen ved to anledninger, og ble tatt bort begge gangene.

En eldre utarbeidet KU fra Kystplan Midt- og Sør-Troms, som omhandlet et stort lokalitets-forslag, fra Klåpen til Årbostad i 2015, hadde følgende konklusjon: «Området anbefales ikke på grunn av konflikt med gyteområder. Dette er også et viktig fiskeområde for lokale fiskere og utfartsområde» (se vedlegg 5)

Administrasjonen har forståelse for næringens behov for nye lokaliteter, men mener at denne lokaliteten må konsekvensutredes og sendes på høring før en realitetsbehandling av søknaden.

Fortrinnsvis ønsker administrasjonen at dette blir gjort i forbindelse med rullering av kystsoneplanen, noe som tilsluttes av fylkeskommunen.

Refererer her til uttalelse fra TFFK i forbindelse med avslag på klage på vedtaket i saken, sitat: *«Slik vi tolker vedtaket fra formannskapet, vil det bli tatt stilling til et eventuelt akvakulturareal ved Skogtun ved neste rullering av kystsoneplanen, etter at dette er konsekvensutredet slik plan og bygningsloven bestemmer. Som regional planmyndighet gir vi vår tilslutning til denne framgangsmåten. Dispensasjoner i arealplansaker er generelt ikke ønskelig og vil i de aller fleste tilfeller ikke gå gjennom hos sektormyndighetene som skal ta stilling til de.»*

Tidsmessig kan ofte en dispensasjonssak ta like lang tid som en rullering av hele planen, og mtp at kystsoneplanen skal rulleres i denne planperioden vurderes det som økonomisk gunstig å avvente til rulleringen av planen.

**Helse og miljø:**

Ny lokalitet vil gi økt press på miljøet

**Personell:**

Ingen konsekvens

**Økonomi:**

En ny lokalitet vil bidra til å øke kommunens andel fra havbruksfondet.

**Samfunnsplanen:**

En eventuell ny lokalitet ved Skogtun vil positivt komme inn under satsningsområdet «Næringsutvikling og rekruttering», og negativt komme inn under satsningsområdet «Klima, naturmangfold og miljø».

**Kommunedirektørens konklusjon**

Kommunedirektøren anbefaler kommunestyret å følge forslag til vedtak.

**From:** "Marius Arvesen" <marius@arvesen.com>  
**Sent:** Mon, 13 Nov 2023 15:07:54 +0200  
**To:** "Postmottak Epost" <postmottak@ibestad.kommune.no>  
**Cc:** "Trond Hanssen" <Trond.Hanssen@ibestad.kommune.no>; "Jim Kristiansen" <Jim.Kristiansen@ibestad.kommune.no>  
**Subject:** Klageoppfølging sak 36/23

Hei

Vi viser til vår søknad av 26.04.22 om dispensasjon fra arealplan for etablering av ny akvakulturlokalitet Skogtun.

Vår søknad og klage har i sak 59/22 (25.08.22) og 36/23 (04.05.23) blitt behandlet og avslått av formannskapet.

Vi kan ikke se å ha mottatt kopi av at kommunen har sendt saken vidare til klageinstans for endelig avgjørelse, i tråd med forvaltningslovens system og kravet til at klager skal behandles i to instanser om førsteinstansen ikke endrer sitt opprinnelige vedtak.

Ettersom det nå har gått såpass lang tid siden saken var oppe i formannskapet den 4 mai 2023, og det har vært kommunevalg i mellomtiden, ber vi derfor om mulighet for at saken forelegges det nye formannskapet slik at de som nå er folkevalgt får anledning til å vurdere klagesaken vår før den eventuelt sendes vidare til klageinstansen.

*Med vennlig hilsen / Best regards*



**Marius Arvesen**  
Daglig leder / CEO  
+47 416 22 629

[Webside](#) | [Facebook](#) | 

Arkivsak-dok. 22/00154-13  
Saksbehandler Ole Eivind Pedersen-Dyrstad

Saksgang  
Formannskap

Møtedato

## **KLAGE PÅ AV AVSLAG PÅ DISPENSASJON FRA AREALPLANEN - AVLASTNINGSLOKALITET VED SKOGTUN – KLEIVA FISKEFARM**

### **Forslag til vedtak/innstilling:**

I henhold til PBL. kapittel 4 og 19, avslår Ibestad Formannskap/kommunestyre klagen om dispensasjon fra arealplanen for etablering av ny avlastningslokalitet for lakseoppdrett ved Skogtun på Årbostad

Følgene vilkår må oppfylles før Formannskap/kommunestyre kan behandle saken ved ny rullering av «Kystplanen»

1. Etter KU-forskriften, for å sikre at hensynet til miljø og samfunn, utarbeides en oppdatert konsekvensutredning som vektlegger og synliggjør negative og positive konsekvenser ved en eventuell etablering av lakseoppdrett på Årbostad
2. Deretter skal søker, etter kommunens anvisning, sørge for at søknaden legges ut på høring
3. Når eventuelle KU- og høringssvar innkommet sendes saken på nytt til politisk behandling; deretter sendes saken til Fylkeskommunen for realitetsbehandling

### **Vedlegg:**

1. Klage fra Kleiva Fiskefarm AS
2. Kartskisse - Planforslag
3. Saksframlegg formannskap møte 25.08.2022
4. Vedtak Formannskap 25.08.2022
5. KU – 2015 – Klåpen - Årbostad

### **Kort beskrivelse av saken**

Kleiva fiskefarm klager på avslag om dispensasjon fra gjeldene arealplan for etablering av avlastningslokalitet for lakseoppdrett ved Skogtun på Årbostad

### **Fakta i saken**

Etter formannskapetets avslag har Kleiva fiskefarm klaget på avslaget om etablering av avlastningslokalitet for flytende akvakulturanlegg på Årbostad i Ibestad kommune

### Vurdering

Administrasjonen vurderer dispensasjonen som en vesentlig endring av gjeldene arealplan for Ibestad kommune og har besluttet å sende klagen til politisk behandling i formannskap/kommunestyre.

#### VURDERING OM OPPDATERT KONSEKVENSTREDDNING (KU)

Formålet med bestemmelsene om konsekvensutredninger er å sikre at hensynet til miljø og samfunn blir tatt i betraktning under forberedelsen av planer og tiltak, og når det tas stilling til om, og på hvilke vilkår, planer eller tiltak kan gjennomføres. Det sentrale er at beslutninger om arealbruk skal bygge på et opplyst og kunnskapsbasert grunnlag, som igjen skal ha vært gjenstand for åpne, inkluderende og demokratiske prosesser.

En eldre utarbeidet KU fra Kystplan Midt- og Sør-Troms, som omhandlet et stort lokalitets-forslag, fra Klåpen til Årbostad i 2015, hadde følgende konklusjon: «Området anbefales ikke på grunn av konflikt med gyteområder. Dette er også et viktig fiskeområde for lokale fiskere og utfartsområde» (se vedlegg)

Kommunen har en særlig viktig rolle som ansvarlig myndighet for planer etter plan- og bygningsloven som omfattes av KU-forskriften. Kommunen skal påse at bestemmelsene i forskriften følges.

Administrasjonen har derfor laget et planforslag i.h.t. de oppgitte posisjonene i søknaden som er mye mindre i omfang og lokalisering enn Klåpen-forslaget fra 2015

Det må bemerkes at kunnskapsgrunnlaget i dette området har endret seg etter at «Forskrift om konsekvensutredninger» trådte i kraft i 2017. Forskriften gir føringer om hvordan ny KU skal utarbeides, samt hvem som skal involveres i arbeidet i.f.t. planprogram og høringer ved rullering av KPA for kystsonen

Det nye plan-forslaget kommer i konflikt med det omtalte gytefeltet for brosme og lange i gammel KU, mens de ytre fortøyningene kommer i konflikt med gytefelt for kveite som overlapper en nyregistrering av rekefelt i det samme området. (Se forslag plankart). Her bør de ytre fortøyningen justeres i.f.t. rekefeltet

Vurderingen er gjort i henhold til PBL. kapittel 4 og 19 samt vedlagt gammel KU for Klåpen. Fordelene ved å gi dispensasjon skal være klart større enn ulempene

Vurderingen/vektingen av hensynet til miljø og samfunn i forhold til etablering av akvakultur-anlegg anbefales utsatt til etter ny KU og høringsrunde er avsluttet

I nylig vedtatt planprogram punkt 2.2.2. for «Kommuneplanens arealdel»(KPA) skal «Kystplanen videreføres og omfattes ikke av rulleringen»

#### Kommuneplanens samfunnsdel:

Sjømatnæringen lykkes, både innen oppdrett og tradisjonelle fiskerier.

Fiskeri- og oppdrettsnæringen bidrar til måloppnåelse innenfor satsningsområde Næringsutvikling og rekruttering, mens Arealdelen også skal legge til rette for bevaring av kulturlandskap, naturmangfold, fiskeri og friluftsliv i de felles fjord-systemene langs Rolløya og Andørja.

#### **Helse og miljø:**

Ved dispensasjon fra loven (Pbl.19-2) og forskriften til loven skal det legges særlig vekt på dispensasjonens konsekvenser for helse, miljø, jordvern, sikkerhet og tilgjengelighet.

Ny konsekvensutredning anses derfor nødvendig etter KU-forskriften

#### **Personell**

Ikke vurdert

#### **Økonomi**

Det er usikkert om nye regler for «Havbruksfond» og grunnrente-skatt» vil føre til reduksjon i framtidige budsjetterte inntekter til vertskommunene

#### **Kommunedirektørens konklusjon**

Kommunedirektøren tilrår formannskapet, etter en samlet vurdering å vedta administrasjonens innstilling



## Saksprotokoll

Arkivsak-dok. 22/00154  
Saksbehandler Ole Eivind Pedersen-Dyrstad

Behandlet av	Møtedato	Saknr
1 Formannskap	26.01.2023	9/23
2 Formannskap	04.05.2023	36/23

### Klage på av av avslag på dispensasjon fra arealplanen - ny avlastningslokalitet ved Skogtun

Formannskap har behandlet saken i møte 04.05.2023 sak 36/23

#### Møtebehandling

Hugo G. Olsen informerte om sin relasjon til saken, og ba derfor om å få sin habilitet vurdert. Han fratrådte under habilitetsvurderingen.

AP/Hugo Salomonsen fremmet følgende forslag:

1. Ibestad kommune stiller seg positiv til å gi dispensasjon fra kystsoneplanen.
2. Det skal gjennomføres høring og konsekvensutredes før endelig dispensasjon kan innvilges.

#### Votering

Formannskapet vedtok enstemmig at Hugo G. Olsen er inhabil.

Det ble votert over kommunedirektørens forslag til vedtak opp mot forslag fra AP. Forslag fra kommunedirektøren ble vedtatt mot 2 stemmer (Hugo Salomonsen og Ella Irons).

#### Formanskaps vedtak/innstilling

I henhold til PBL. kapittel 4 og 19, avslår Ibestad Formannskap/kommunestyre klagen om dispensasjon fra arealplanen for etablering av ny avlastningslokalitet for lakseoppdrett ved Skogtun på Årbostad

Følgene vilkår må oppfylles før Formannskap/kommunestyre kan behandle saken ved ny rullering av «Kystplanen»


1. Etter KU-forskriften, for å sikre at hensynet til miljø og samfunn, utarbeides en oppdatert konsekvensutredning som vektlegger og synliggjør negative og positive konsekvenser ved en eventuell etablering av lakseoppdrett på Årbostad

2. Deretter skal søker, etter kommunens anvisning, sørge for at søknaden legges ut på høring
3. Når eventuelle KU- og høringssvar innkommet sendes saken på nytt til politisk behandling; deretter sendes saken til Fylkeskommunen for realitets-behandling

SEA ECO


## BIOTOPKARTLEGGING

LOKALITET: SKOGTUN



17.02.2023

## SEA ECO

<b>Rapporttittel:</b> Biotopkartlegging lokalitet: Skogtun		 Hamneveien 5, 9455 Engenes	
<b>Rapport-ID:</b> SE23-BK-1-1		<b>Rapportdato/sted:</b> 17.02.2023/Harstad	<b>Antall sider:</b> 103
<b>Oppdragsgiver:</b> Kleiva Fiskefarm AS	<b>Kontaktperson:</b> Lars Berg	<b>Lokalitet:</b> Skogtun	<b>Lokalitets-ID:</b> Ny lokalitet
<b>Revisjonsnummer/grunnlag:</b> 1.1		<b>Avvik/merknader:</b> Analyse av transekt 9 mangler pga. teknisk feil under filmingen og sterk avdrift under operasjonen. Vurderes som akseptabelt da området vurderes som relativt homogent.	
<b>Sammendrag:</b>  En biotopkartlegging med 11 ROV-transekter ble filmet på planlagt lokalitet Skogtun i Troms og Finnmark fylke. Analysen viste at lokaliteten befinner seg i et bratt terreng og er dominert av bratte heng og platåer. Det ble observert enkeltforekomster av risengrynskorall og øyekorall i de dypeste områdene. Det ble også observert flere områder med kjempefileskjell. Området er ellers dominert av svamp, mosdyr og lusuer.			
<b>Forfatter(e):</b> Helena Kling Michelsen			
<b>Godkjent av:</b> Tone Rasmussen	<b>Prosjektleder:</b> Tone Rasmussen	<b>Kvalitetskontroll:</b> Tone Rasmussen, Helena K. Michelsen	

Leverandør	Aktivitet	Personell
Håløy Havservice	Filming UV-ROV	Fred
Sea Eco AS	Vurdering og fortolkninger samt kartarbeid	Helena Kling Michelsen, Alena Timoshina

Informasjon om undersøkelsen			
Lokalitetens navn:	Skogtun	Dato for undersøkelsen	03-04.02.2023
Kommune:	Ibestad	Koordinater N:	
Fylke:	Troms og Finnmark	Koordinater Ø:	
<b>Produksjonsstatus ved tidspunkt for undersøkelsen:</b>			
Ny lokalitet			

## OM UNDERSØKELSEN

Det er tatt utgangspunkt i DN-håndbok 19-2001(2007): Kartlegging av marint biologisk mangfold (Direktoratet for naturforvaltning). Kartlegging omfatter 12 naturtyper og tre nøkkelområder for spesielle arter – i tillegg til en generell adgang til å kartlegge naturtyper som har spesiell lokal betydning.

### Spesielle naturtyper:

- 101 Større tarekogforekomster
- 102 Sterke tidevannsstrømmer
- 103 Fjorder med naturlig lavt oksygeninnhold i bunnvannet
- 104 Spesielt dype fjordområder
- 105 Poller
- 106 Litoralbassenger
- 107 Israndavsetninger
- 108 Bløtbunnsområder i strandsonen
- 109 Korallforekomster
- 110 Løstliggende kalkalger
- 111 Ålegrasenger og andre undervannsenger

Ettersom hensikten med undersøkelsen er å avdekke om det var spesielle naturtyper eller nøkkelområder for spesielle arter er det vurdert som lite hensiktsmessig å artsbestemme alle funn fra videoanalyse til laveste taksonomiske nivå. Noen av funnene for hver søkelinje blir presentert i form av bilde i denne rapporten. Video er tilgjengelig ved forespørsel.

I denne undersøkelsen vil det i hovedsak undersøkes for korallforekomster, bløtbunnsområder i strandsonen, løstliggende kalkalger, ålegrasenger og andre undervannsenger og større tarekogforekomster. Resterende tematikk om naturtyper ikke vil være relevant for området i seg selv, samt for dybden undersøkelsen er utført på.

Under andre viktige marine naturtyper inkluderes i hovedsak sjøfjærbunn og svampsamfunn da disse danner levested for svært mange andre arter av mikroorganismer, virvelløse dyr og fisk (Kiltgard, 1995 og Freiwald mfl., 2012 (referanse fra Havforskningsinstituttet veileder, 2021)).

# SIEA IECO

## METODE

Området er vurdert på bakgrunn av 11 videotransekter filmet med ROV. Videomaterialet er gjennomgått og vurdert i henhold til tilgjengelige veiledninger og det er tatt ut bilder sporadisk fra transektene alt etter observasjoner. De fleste transektene i samme område er homogene, og det er derfor tatt ut flest bilder og beskrevet mer nøye i de første transektene.

For registreringer er det fylt ut et skjema for hvert transekt. Det er gitt ID til hvert bilde som er sporbart mellom informasjon om transekt, registreringer og kart. For hvert bilde er substrat registrert for hvor bilde er tatt. Kodene gjenfinnes i Tabell 1.

**Tabell 1** Koder for registrering av substrat (Havforskningsinstituttet, 2021).

Substrat	
Fast fjell og store blokk	FF
Veldig grovt sediment	St
Grovt sediment (sand og grus)	G
Silt og leire	S
Korallgrus	KG
Dødt korallskjøllett	DK

Deretter er observasjoner krysset av for hvert område og hvert bilde for svamp, koraller, sjøanemone, sjøfjær, pigghuder, krepsdyr, skjell, børstemark, børstemark kompleks, makroalger, kalkalger, ålegras og fisk. Celler i tabell er fargekodet for hvor det er observert, se Tabell 2.

**Tabell 2** Fargekode for registrering av observasjoner.

x	Vises i bildet	x	I området og/eller i bildet
---	----------------	---	-----------------------------

Det er skrevet en generell beskrivelse av området mellom et bilde og frem til det neste i kommentar i skjema.

Registreringene kan sees i Vedlegg A.

## OM UNDERSØKELSESOMRÅDET

Skogtun ligger på nordsiden av Andørja som er på sørsiden av Vågsfjorden i Ibestad kommune. Vågsfjorden ligger i økoregion Norskehavet Nord. I henhold til Vann-nett (2023) har Vågsfjorden risiko for å ikke oppnå miljømål, men dette er ikke på grunn av havbuk men på grunn av kjemisk forurensing i fra skipsfart (utslipp fra havner). Når det gjelder total tilstand regnes vannforekomsten på ha god kjemisk og svært god økologisk tilstand.

**Tabell 3** Informasjon fra Vann-Nett om vannforekomsten det undersøkte området ligger i (Vann-Nett.no, 2023).

Informasjon fra Vann-Nett		
Vannforekomst-ID	Økoregion	Vanntype
0401020100-4-C	Norskehavet Nord	Moderat eksponert kyst
Risiko miljømål	Kjemisk tilstand	Økologisk tilstand
Risiko	God	Svært god

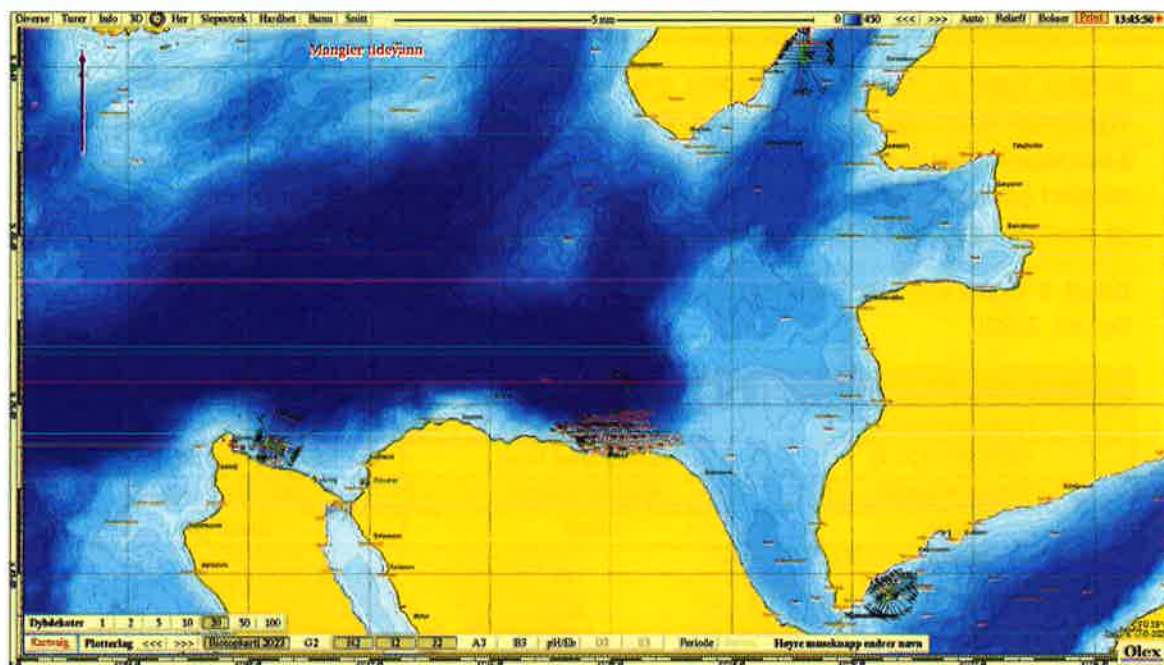


**Figur 1** Kart som viser vannforekomsten Vågsfjorden hvor lokaliteten Skogtun ligger, den blå pilen indikerer området som er undersøkt (Vann-Nett.no, 2023).



## SEA ECO

### KART MED STASJONSPLOSSERIG



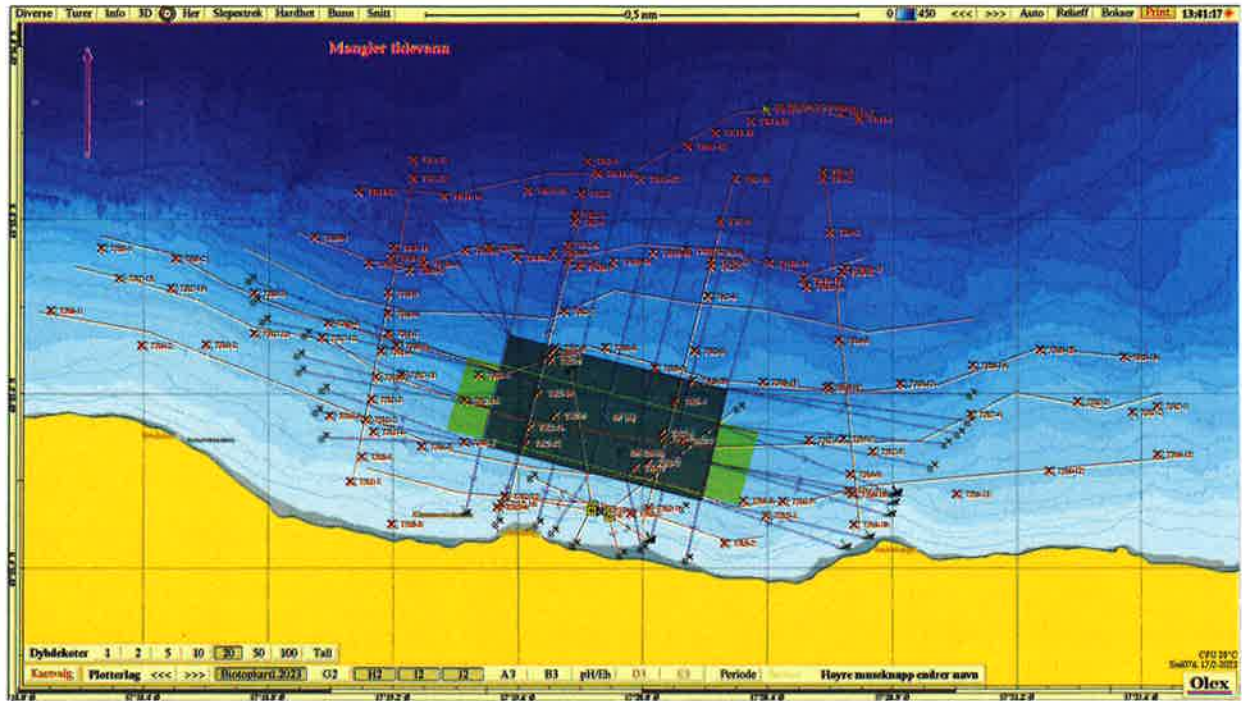
Figur 2 Oversiktskart - Sjøkart rundt anlegget.

SE23-BK-1-1

Side 5 av 103

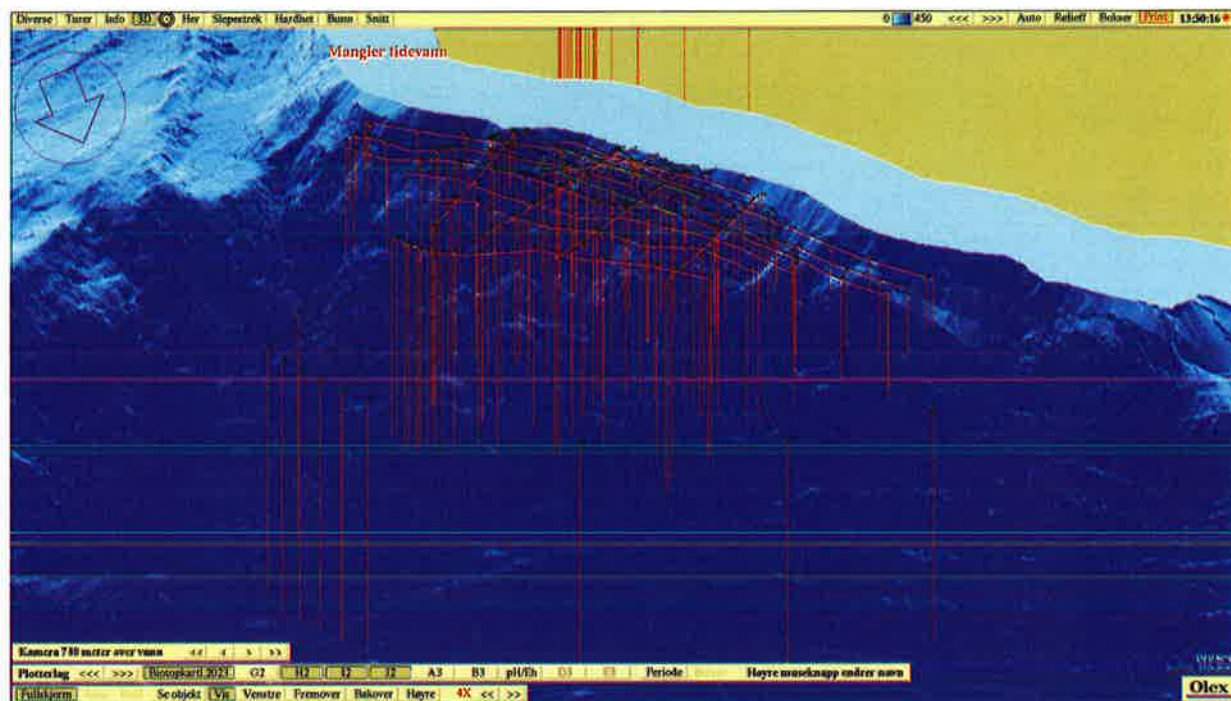


# SEA IBCO



Figur 3 Oversiktskart som viser alle transekter planlagt anlegg.

# SEA ECO



Figur 4 Anleggets og transektenes plassering i forhold til bunntopografi (3D) sammen med prøvepunkter (3D).

## SEA ECO

# VURDERING AV RESULTATENE

### VURDERING AV BUNNFORHOLD

Se Vedlegg A for bilder og registreringer for hvert transekt.

Bratt terreng med flere heng. Bergvegg etterfulgt av platå.

**Sand/siltbunn:** Det er områder med sand/siltbunn på platåene. Observeres tidvis mye bioturbiditet med store huler og hull.

**Bergfjell:** Det er store områder med fjellvegg gjennom alle transektene.

**Mergelbunn og makroalger:** Det observeres ingen mergelbunn og kun enkelte stilker sukkertare i de grunneste transektene.

**Vannsøylen:** Det observeres flere fisk i vannsøylen og ved bunnen. Det er spesielt høye tettheter med lusuer og juvenil lusuer i flere av transektene. De dypeste områdene har en del havmus og spredt flatfisk, hyse og torsk.

**Spesielle naturtyper iht. DN-håndbok 19-2001(2007):**

**101 Større taeskokgforekomster:** Det observeres ikke større taeskokgforekomster.

**109 Korallforekomster:** Det både steinkoraller og hornkoraller (som regnes som viktige utforminger i DN-håndboken). I transekt 11 er det et parti med korallgrus og små kolonier med risengrynkoraller (se bilder fra transekt 11 i vedlegget). Det også noen små kolonier med øykorall og risengrynkorall på bergveggene (transekt 10). Da koloniene er små og noe spredt kan det ikke defineres som

korallskog. Det er observert mye kjempesilskjell i de dypeste transektene (transekt 10, 11).

**110 Løstliggende kalkalger:** Det observeres ikke kalkalger i noen av transektene.

## SEA ECO

# UTSTYRSLISTE

---

**Feltobservasjoner via video - fotoregistreringer:** Video fra ROV.

**Informasjon fra sjøkart:** Olex ver. 14.14 (2023).

## REFERANSER

---

- DN-håndbok 19-2001 (2007): Kartlegging av marint biologisk mangfold (Direktoratet for naturforvaltning).
- Havforskningsinstituttet (2021) Forslag til metode for kartlegging av sårbare arter og naturtyper på dypt vann til søknader om akvakultur i sjø.
- Havforskningsinstituttet (2022) Forslag til metode for kartlegging av sårbare arter og naturtyper på grunt vann (0-50 meters dyp) til søknader om akvakultur i sjø.
- Internprosedyrer Sea Eco AS.

## COPYRIGHT OG ANSVARSRETT

---

Sea Eco har utarbeidet denne rapport for utelukkende bruk av Nordlaks Oppdrett AS i samsvar med vilkårene og avtalebetingelsene. Ingen annen garanti, uttrykt eller underforstått, er gjort med hensyn til det faglige råd som inngår i denne rapporten eller andre tjenester levert av Sea Eco. Denne rapporten kan ikke påropes av noen annen part uten tidligere eller eksplisitt skriftlig avtale fra Sea Eco.

Copyright © Sea Eco har opphavsrett til denne rapporten. Uautorisert reproduksjon eller bruk av noen person annet enn adressaten er ikke tillatt.

SEA ECO

## VEDLEGG A

### BILDER OG REGISTRERINGER

Bildene er tatt ut av video-stream fra ROV. Det er filmet 13 transekter, men et transekt er på grunn av teknisk feil ikke blitt med for analyse- dette er etterlyst. Plottet rute per transekt kan sees i kart og posisjoner kan sees i tabell for hvert transekt under. Registreringer er gjort for området bildet er tatt på, samt området rundt. For registreringer, se tabell for hvert transekt under. Området er i denne undersøkelsen definert som området fra like etter ett bilde er tatt og til og med det neste.

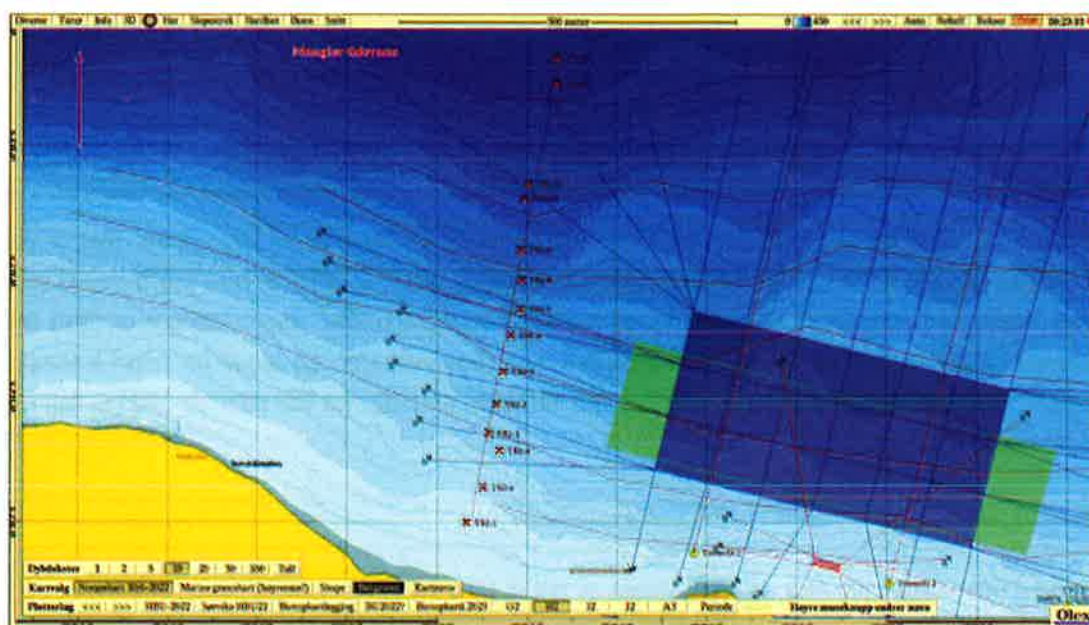
#### TRANSEKT NR. 1

**Tabell 4** Informasjon om hvor de ulike bildene er tatt ut i transekt 1.

Kleiva Fiskefarm AS		Skogtun		SE23-BK-1-1	
ID	Informasjon om transekt				
	Dato	Tid	Posisjon N	Posisjon Ø	Dybde
TR1-1	03.02.23	10:59:55	68°55.499	17°19.066	16,6
TR1-2	03.02.23	10:05:54	68°55.570	17°19.115	69
TR1-3	03.02.23	10:08:40	68°55.593	17°19.133	96,7
TR1-4	03.02.23	10:10:26	68°55.556	17°19.139	105,8
TR1-5	03.02.23	10:11:38	68°55.619	17°19.148	112,2
TR1-6	03.02.23	10:14:48	68°55.648	17°19.164	145
TR1-7	03.02.23	10:18:05	68°55.669	17°19.186	183,2
TR1-8	03.02.23	10:22:35	68°55.692	17°19.187	231,2
TR1-9	03.02.23	10:25:45	68°55.716	17°19.186	257,4
TR1-10	03.02.23	10:29:28	68°55.757	17°19.194	302,6
TR1-11	03.02.23	10:30:34	68°55.769	17°19.203	313,4
TR1-12	03.02.23	10:39:07	68°55.849	17°19.264	404,5
TR1-13	03.02.23	10:41:08	68°55.870	17°19.265	415,6



# SEA ECO



Figur 5 Kart med posisjoner for bilder som er tatt ut i transekt 1.

SEA ECO

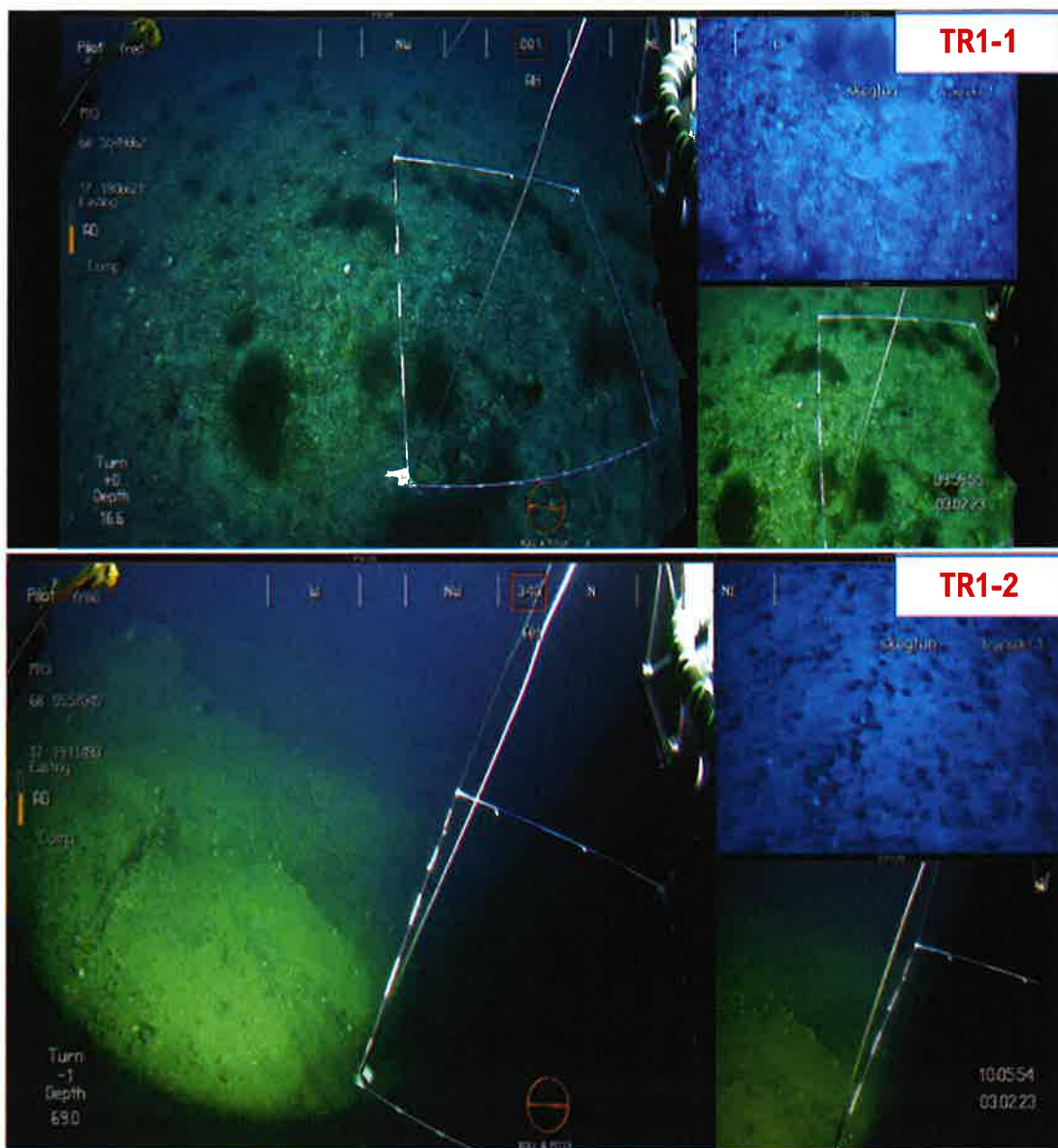
Tabell B-1 Registreringer i transekt 1.

IU	Substrat	Registreringer											Kommentar			
		Kjønn Fiskeform AS	Skogtun	SE23-BK-1-1	Svamp	Korall	Sjæanemone	Sjølær	Bryozoa	Pilgheder	Børstemark	Børstemark Kompleks		Makroalger	Kalkalger	Ålgras
TR1-1	SI															Grusbunn med spredt makroalger og død knivskjell.
TR1-2	BF															Berg med små svamp. Transekt starter med grus og død knivskjell - brøtt dypere og flere heng/klipper med bergvegg etterfulgt av platå. Anemoner, sjøstjerner.
TR1-3	SI															Platå m/ grus og sjøpølse. Transekt veksler mellom heng/klipper: bergvegg etterfulgt av platå. Anemoner, sjøstjerner, svamp.
TR1-4	FFG															Platå m/ sand/sill og stein m/ vitlesvamp, fingersvamp, lunkeal og sjøstjerne. Transekt veksler mellom heng/klipper: bergvegg etterfulgt av platå. Anemoner, sjøstjerner, svamp.
TR1-5	FF															Platå og heng (berg) m/ div. små vitlesvamp, fingersvamp, annen svamp. Transekt veksler mellom heng/klipper: bergvegg etterfulgt av platå. Anemoner, sjøstjerner, svamp.
TR1-6	FF															Platå og heng (berg) m/ en større ansamling små juvenil uer noe svamp. Transekt veksler mellom heng/klipper: bergvegg etterfulgt av platå. Sjøpølse, sjøstjerner, svamp, små hyse.
TR1-7	FF															Bergvegg med noe svamp (vitlesvamp, brødsvamp og div.) og bryozoa. Transekt veksler mellom heng/klipper: bergvegg etterfulgt av platå. Sjøpølse, sjøstjerner, svamp, små hyse og uer.
TR1-8	S															Platå m/ sill, børstemark, mye bioturbasjon og huler og soppel. Transekt veksler mellom heng/klipper: bergvegg etterfulgt av platå. Sjøpølse, sjøstjerner, svamp, små hyse og større ansamling lusuer.
TR1-9	S															Platå m/ sill, noe børstemark, noe bioturbasjon og huler og brosm. Transekt veksler mellom heng/klipper: bergvegg etterfulgt av platå. Sjøpølse, sjøstjerner, svamp, små hyse og større ansamling lusuer.
TR1-10	S															Platå m/ sill og mye bioturbasjon og huler. Transekt veksler mellom heng/klipper: bergvegg etterfulgt av platå. Sjøpølse, sjøstjerner, svamp, små hyse.
TR1-11	S															Platå m/ sill og bioturbasjon, uer og 3 havmus. Transekt veksler mellom heng/klipper: bergvegg etterfulgt av platå. Sjøpølse, sjøstjerner, svamp, små hyse og uer.

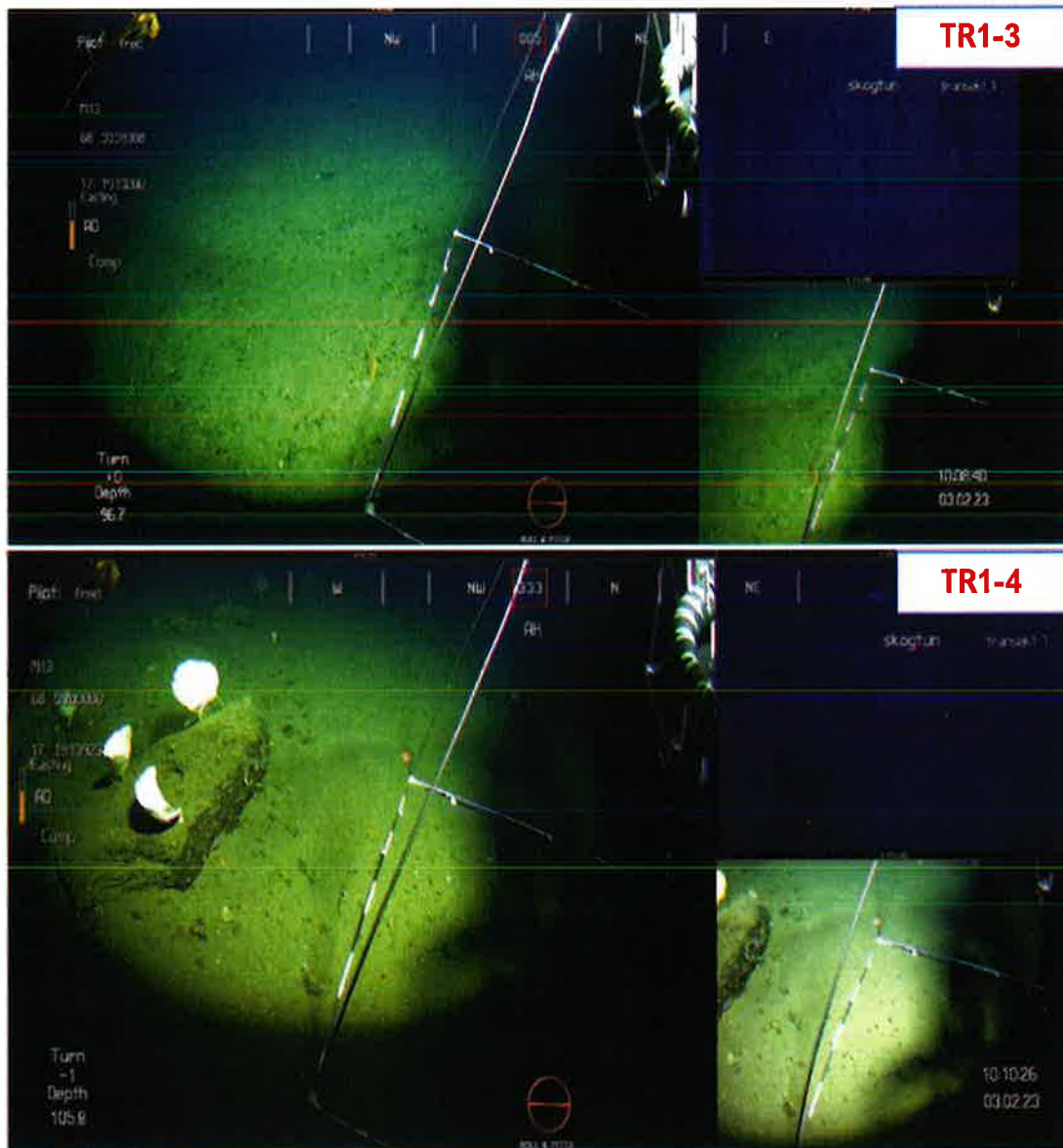





# SEA ECO




# SEA ECO



# SEA ECO

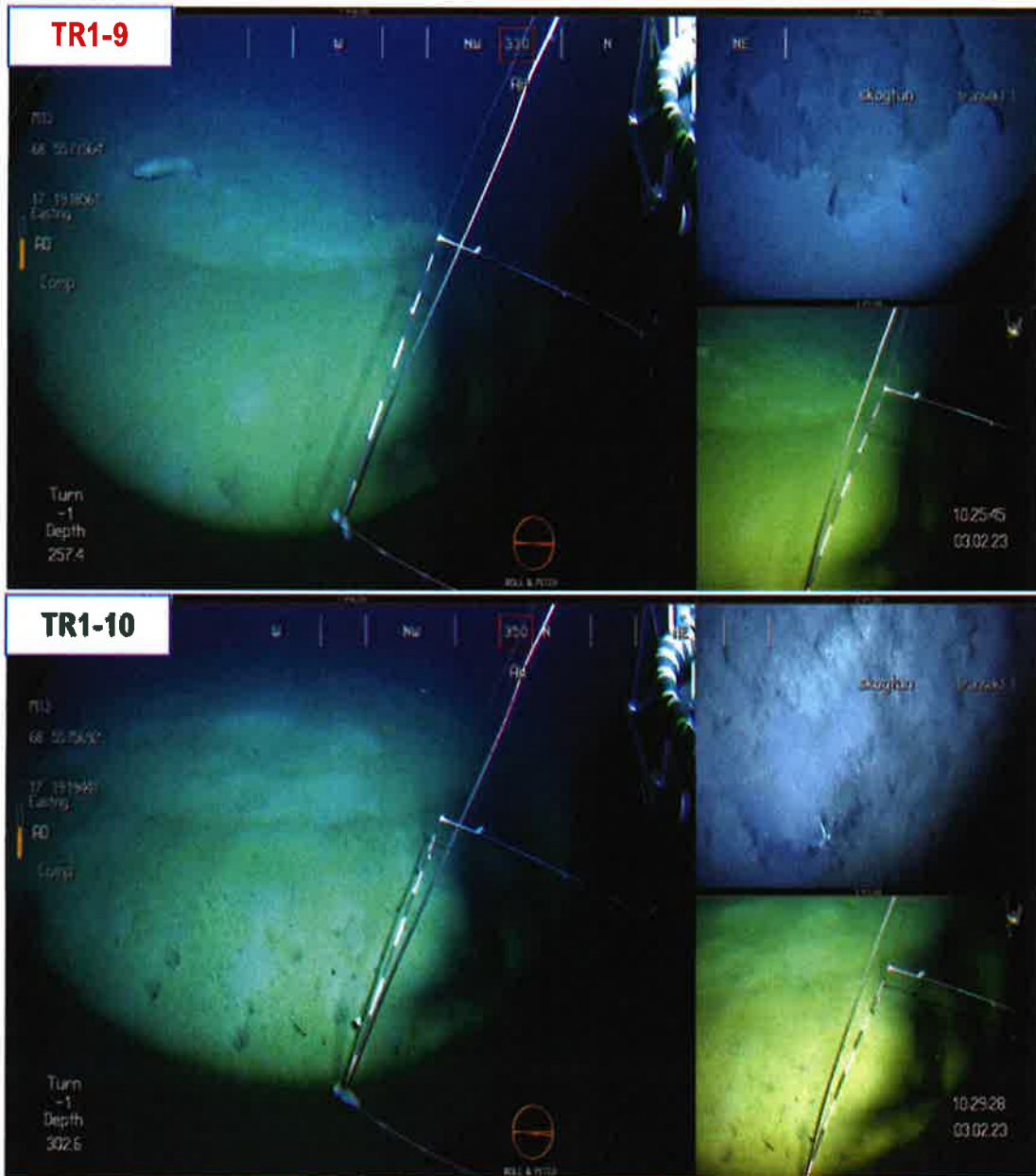


# SEA ECO

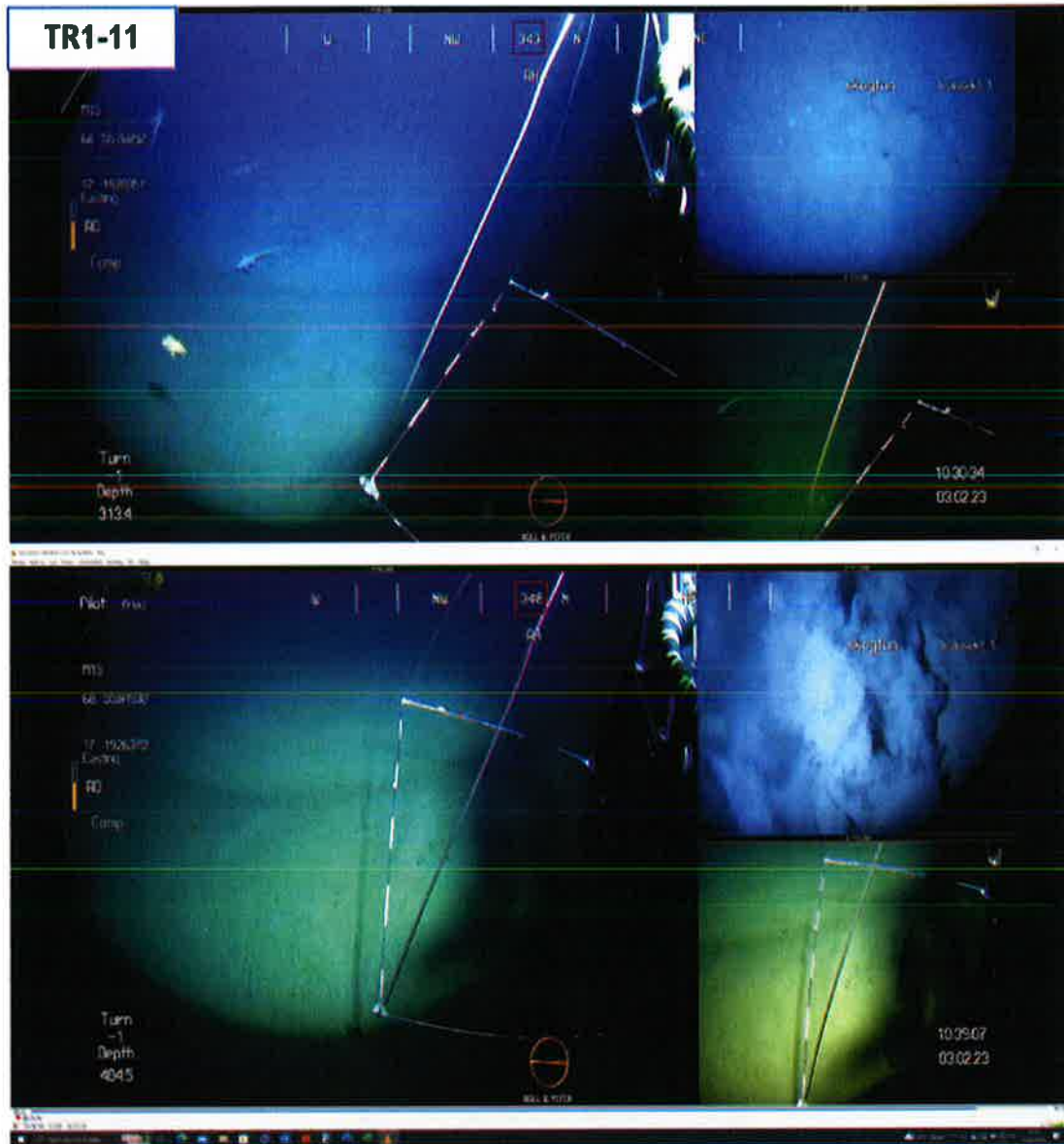




# SEA IECO



# SEA ECO



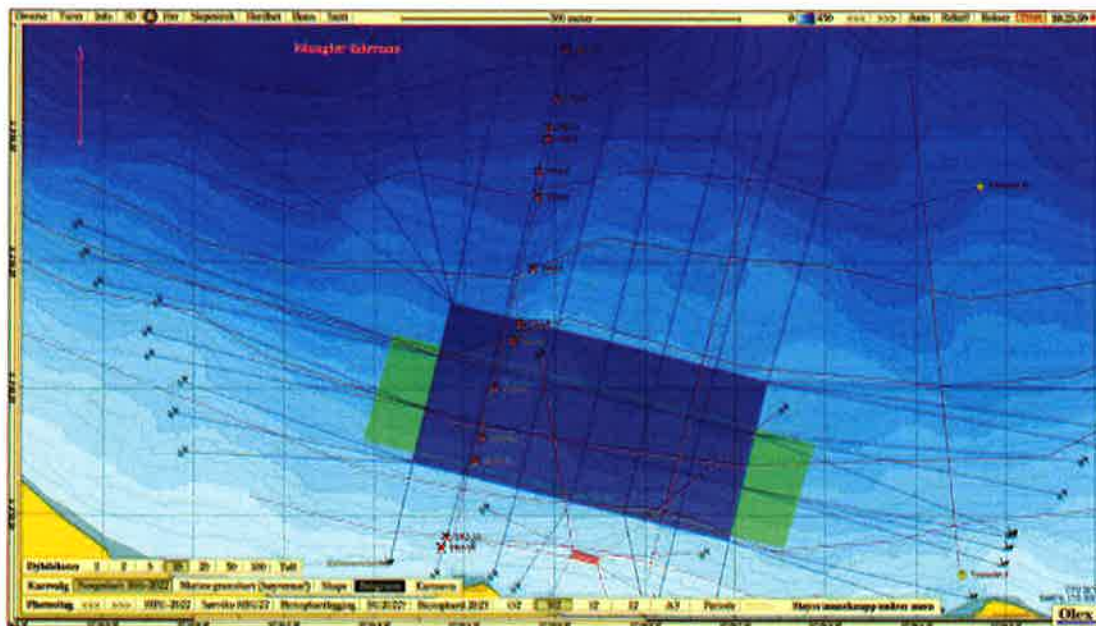


# SEA IECO

## TRANSEKT NR. 2

**Tabell 6** Informasjon om hvor de ulike bildene er tatt ut i transekt 2.

Kleiva Fiskefarm AS		Skogtun		SE23-BK-1-1	
ID	Informasjon om transekt				
	Dato	Tid	Posisjon N	Posisjon Ø	Dybde
TR2-1	03.02.23	11:00:43	68°55.570	17°19.115	401,7
TR2-2	03.02.23	11:03:52	68°55.831	17°19.804	359,3
TR2-3	03.02.23	11:06:21	68°55.807	17°19.784	323,2
TR2-4	03.02.23	11:07:23	68°55.798	17°19.781	308,3
TR2-5	03.02.23	11:09:50	68°55.772	17°19.763	296,3
TR2-6	03.02.23	11:11:29	68°55.752	17°19.763	285,6
TR2-7	03.02.23	11:16:28	68°55.695	17°19.750	239,9
TR2-8	03.02.23	11:20:49	68°55.652	17°19.722	181,1
TR2-9	03.02.23	11:21:53	68°55.638	17°19.708	165,3
TR2-10	03.02.23	11:24:06	68°55.601	17°19.668	149,8
TR2-11	03.02.23	11:26:55	68°55.562	17°19.640	123,1
TR2-12	03.02.23	11:29:55	68°55.543	17°19.626	84,2
TR2-13	03.02.23	11:33:35	68°55.482	17°19.561	35,1
TR2-14	03.02.23	11:34:39	68°55.473	17°19.550	23,7



**Figur 6** Kart med posisjoner for bilder som er tatt ut i transekt 2.

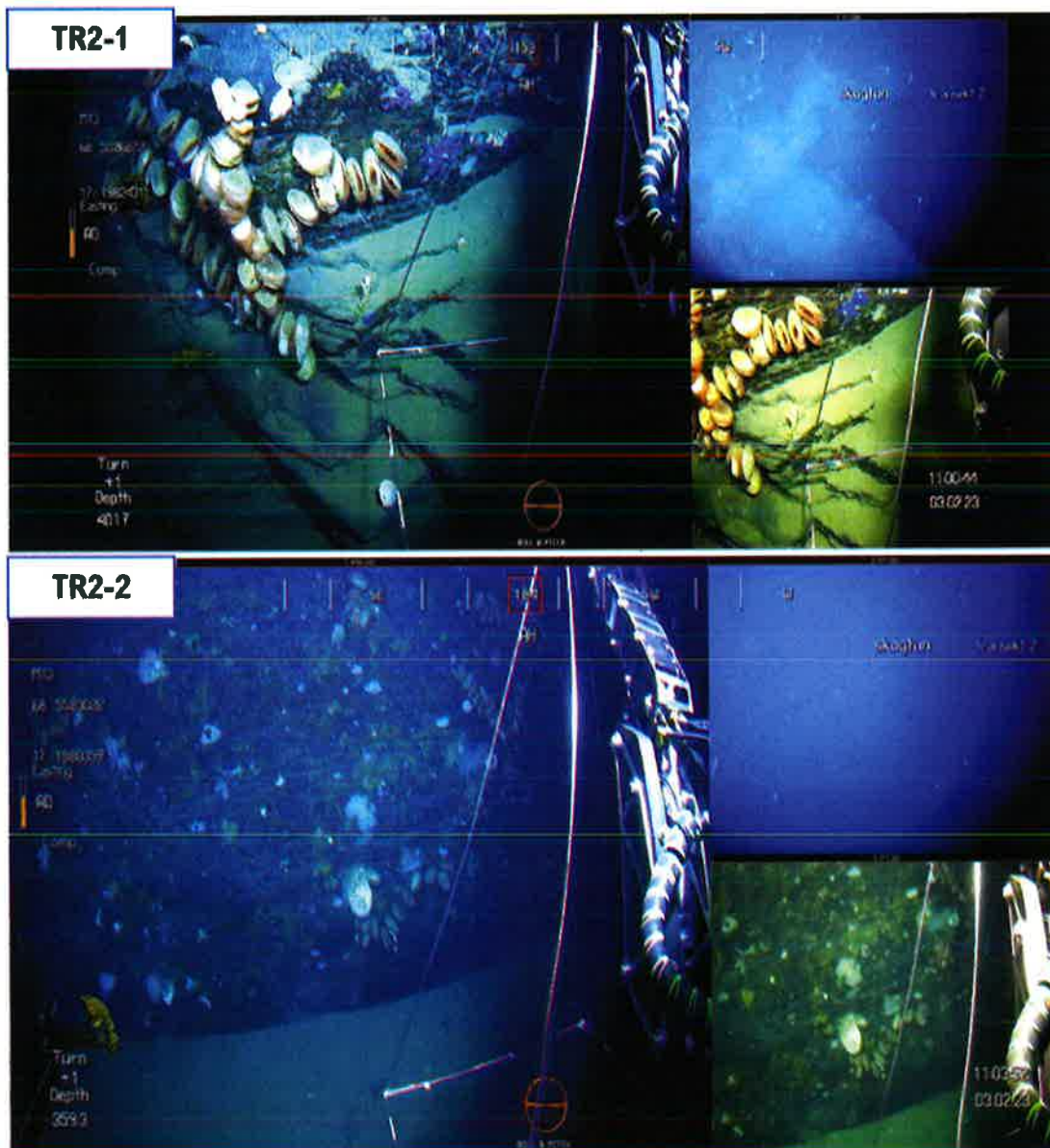
SEA ECO

Tabell 7 Registreringer i transekt 2.

IU	Neiva Fiskofarm AS												Registreringer	SE23-BK-1-1	
	Skjult	Svamp	Koral	Sjansemonn	Sjeller	Bryozoa	Piggester	Bentmark	Sarscellekompleks	Mikroalger	Kalkalger	Algora			Filt
TR2-1	FF														Bergvegg med en stor ansamling kjempeskjell (ca 44 stk. a 15-20 cm store). En uer, bryozoa og div. svamp ( <i>Hymedesmia</i> sp. og annet).
TR2-2	BF														Bergvegg m/ store ansamlinger kjempeskjell, bryozoa. Transekt veksler mellom heng/klipper: bergvegg etterfulgt av plattå. Mye kjempeskjell og svamp, bryozoa, noe sjøstjerner og uer.
TR2-3	BF														Bergvegg m/ ansamlinger kjempeskjell, bryozoa, svamp og uer. Transekt veksler mellom heng/klipper: bergvegg etterfulgt av plattå. Spredt ansamlinger m/ kjempeskjell og svamp, bryozoa, noe sjøstjerner og uer.
TR2-4	BF														Bergvegg m/ ansamlinger kjempeskjell, bryozoa, svamp (blomkålsvamp, viftesvamp og <i>Hymedesmia</i> sp.). Transekt veksler mellom heng/klipper: bergvegg etterfulgt av plattå. Spredt ansamlinger m/ kjempeskjell og svamp, bryozoa, noe sjøstjerner og uer.
TR2-5	SL														Grus m/ trolkrabbe/kongekrabbe og anemone. Transekt veksler mellom heng/klipper: bergvegg etterfulgt av plattå. Spredt ansamlinger m/ kjempeskjell og svamp, bryozoa, noe sjøstjerner og uer.
TR2-6	BF														Berg m/ bryozoa, svamp (blomkålsvamp, viftesvamp og <i>Hymedesmia</i> sp.). Transekt veksler mellom heng/klipper: bergvegg etterfulgt av plattå. Spredt ansamlinger m/ svamp, bryozoa, noe sjøstjerner, bioturbasjon i mudder, havmus og uer.
TR2-7	FF														Berg m/ bryozoa, svamp (blomkålsvamp, viftesvamp og <i>Hymedesmia</i> sp.) og sjøstjerner. Transekt veksler mellom heng/klipper: bergvegg etterfulgt av plattå. Spredt ansamlinger m/ svamp, bryozoa, noe sjøstjerner, bioturbasjon i mudder og uer.
TR2-8	FF														Berg m/ tetlere ansamlinger bryozoa, svamp (blomkålsvamp, viftesvamp, brødesvamp og <i>Hymedesmia</i> sp.). Transekt veksler mellom heng/klipper: bergvegg etterfulgt av plattå. Spredt ansamlinger m/ svamp, bryozoa, noe sjøstjerner, bioturbasjon i mudder og uer.





# SEA IECO

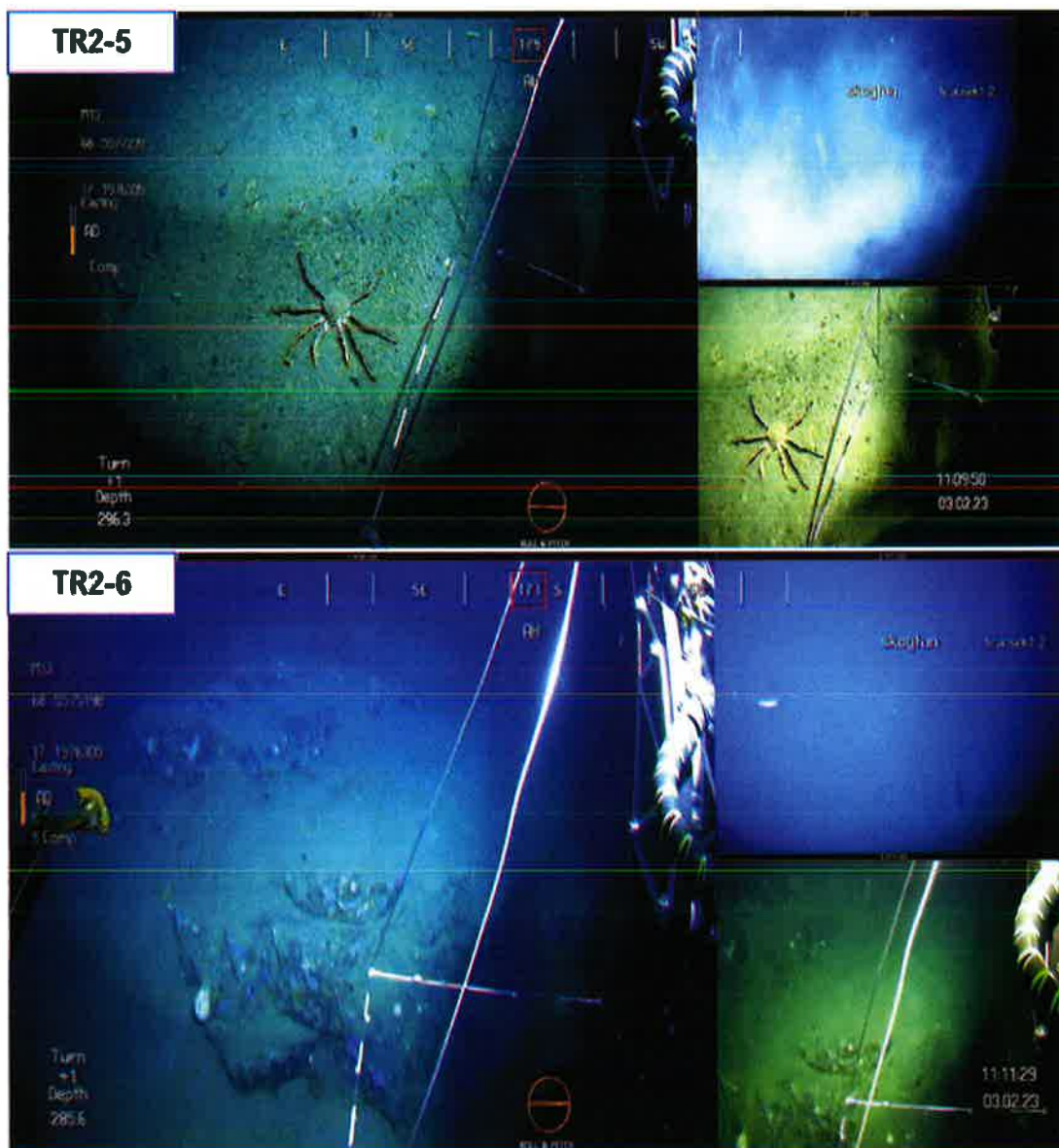





# SEA ECO



# SEA ECO




## SEA ECO







# SEA ECO



# SEA ECO



# SEA ECO



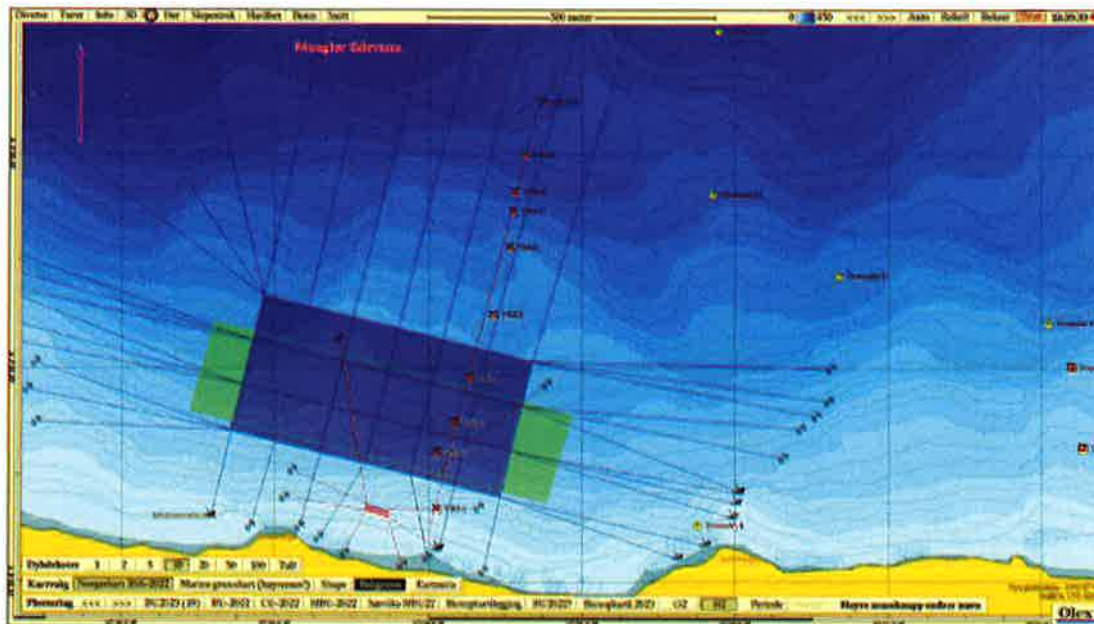


# SEA IECO

## TRANSEKT NR. 3

**Tabell 8** Informasjon om hvor de ulike bildene er tatt ut i transekt 3.

Kleiva Fiskefarm AS		Skogtun		SE23-BK-1-1	
ID	Informasjon om transekt				
	Dato	Tid	Posisjon N	Posisjon Ø	Dybde
TR3-1	03.02.23	11:59:34	68°55.468	17°20.022	32,5
TR3-2		12:02:54	68°55.521	17°20.053	88,2
TR3-3		12:05:21	68°55.549	17°20.068	125,8
TR3-4		12:08:12	68°55.591	17°20.107	158,5
TR3-5		12:12:14	68°55.649	17°20.169	199,8
TR3-6		12:17:06	68°55.712	17°20.213	211
TR3-7		12:20:53	68°55.746	17°20.221	248,4
TR3-8		12:27:57	68°55.764	17°20.226	289,9
TR3-9		12:32:01	68°55.799	17°20.25	322,1
TR3-10		12:36:48	68°55.848	17°20.299	339




**Figur 7** Kart med posisjoner for bilder som er tatt ut i transekt 3.

SEA ECO

Tabell 8 Registreringer i transekt 3.


ID	Substrat	Svamp	Resultatregister										Hullmetode		
			Korall	Sjæneemone	Sjølur	Bryozoa	Piggkuler	Børstemark	Korstenetub Kompleks	Makroalg	Kalkalg	Ångel		Uter	
TR3-1	GR														Grusbunn med død knivskjell og en sjøstjerne (Henricia sp.)
TR3-2	FF														Bergvegg m/ vitflesvamp. Transekt: større partier m/ grus og skjellrester, spredt makroalger (kjerringhår). Flere anemoner, sjøstjerner.
TR3-3	FF														Berg m/ div. små svamp (vitflesvamp og fingersvamp). Transekt veksler mellom heng/klipper: bergvegg etterfulgt av platå. Noe svamp, bryozoa, sjøstjerner.
TR3-4	BFF														Berg m/ div. svamp (vitflesvamp og skållformet svamp). Transekt veksler mellom heng/klipper: bergvegg etterfulgt av platå. Svamp, bryozoa, sjøstjerner og uler.
TR3-5	S														Sill m/ bioturbasjon, børstemark, sjøpølse og svamp. Transekt veksler mellom heng/klipper: bergvegg etterfulgt av platå. Svamp, bryozoa, sjøstjerner og uler.
TR3-6	FF														Berg m/ div. svamp (vitflesvamp) og en sjæneemone. Transekt veksler mellom heng/klipper: bergvegg etterfulgt av platå. Svamp, bryozoa, sjøstjerner og uler.
TR3-7	FF														Berg m/ div. svamp (vitflesvamp), huse, 3 lusuer og pølseorm. Transekt veksler mellom heng/klipper: bergvegg etterfulgt av platå. Svamp, bryozoa, sjøstjerner og uler.
TR3-8	S														Sill m/ bioturbasjon, børstemark, fisk og svamp på stilk. Transekt veksler mellom heng/klipper: bergvegg etterfulgt av platå. Svamp, bryozoa, sjøstjerner og uler.
TR3-9	S														Sill m/ bioturbasjon, børstemark, havmus og svamp på stilk. Transekt veksler mellom heng/klipper: bergvegg etterfulgt av platå. Svamp, bryozoa, sjøstjerner og uler.
TR3-10	S														Sill m/ bioturbasjon, børstemark og svamp. Transekt veksler mellom heng/klipper: bergvegg etterfulgt av platå. Svamp, bryozoa, sjøstjerner og uler.

# SEA IECO


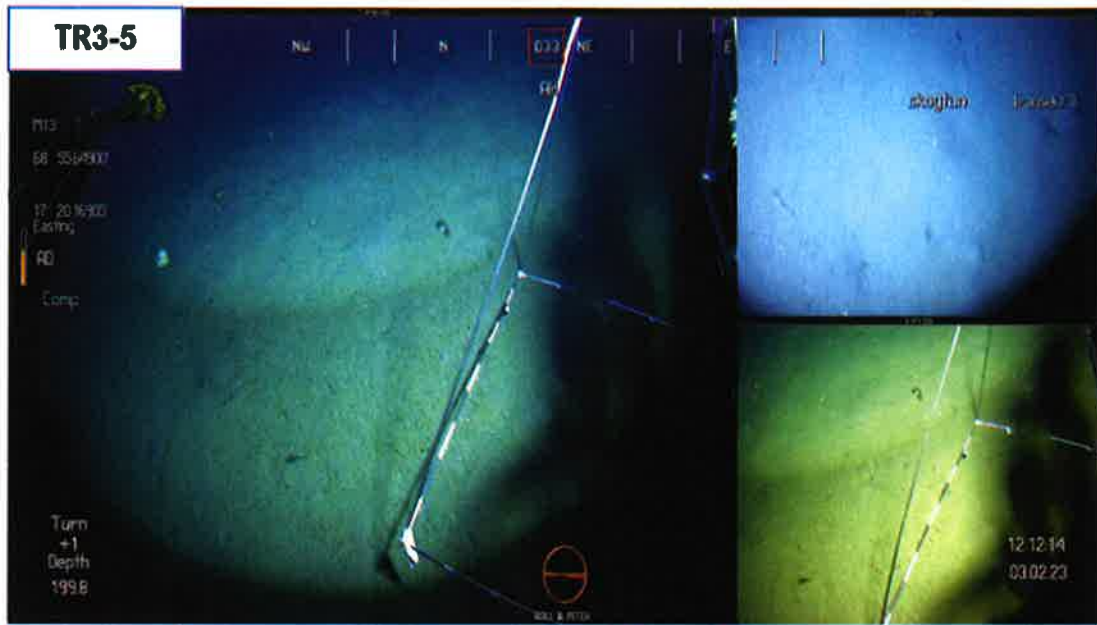




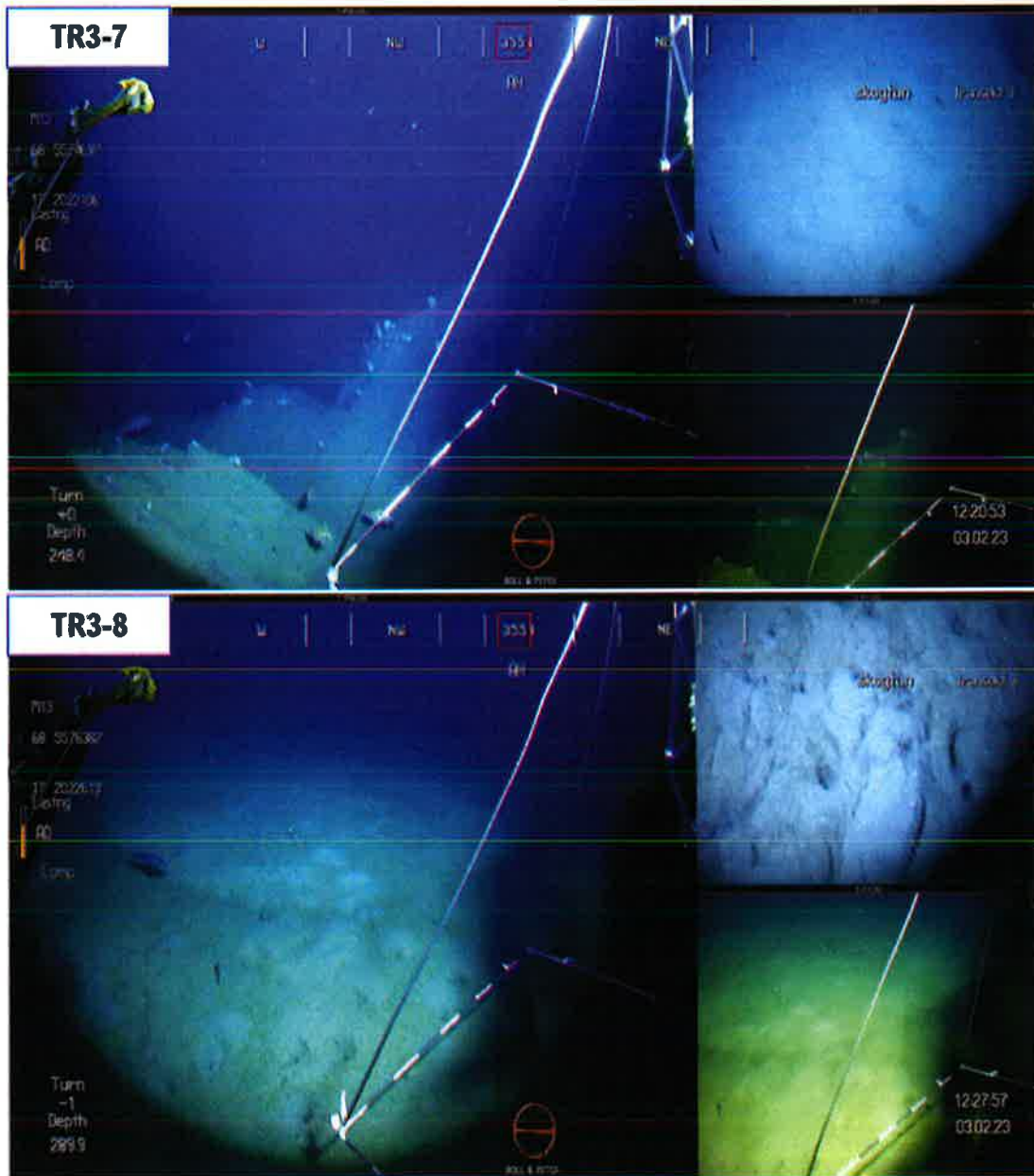
# SEA ECO



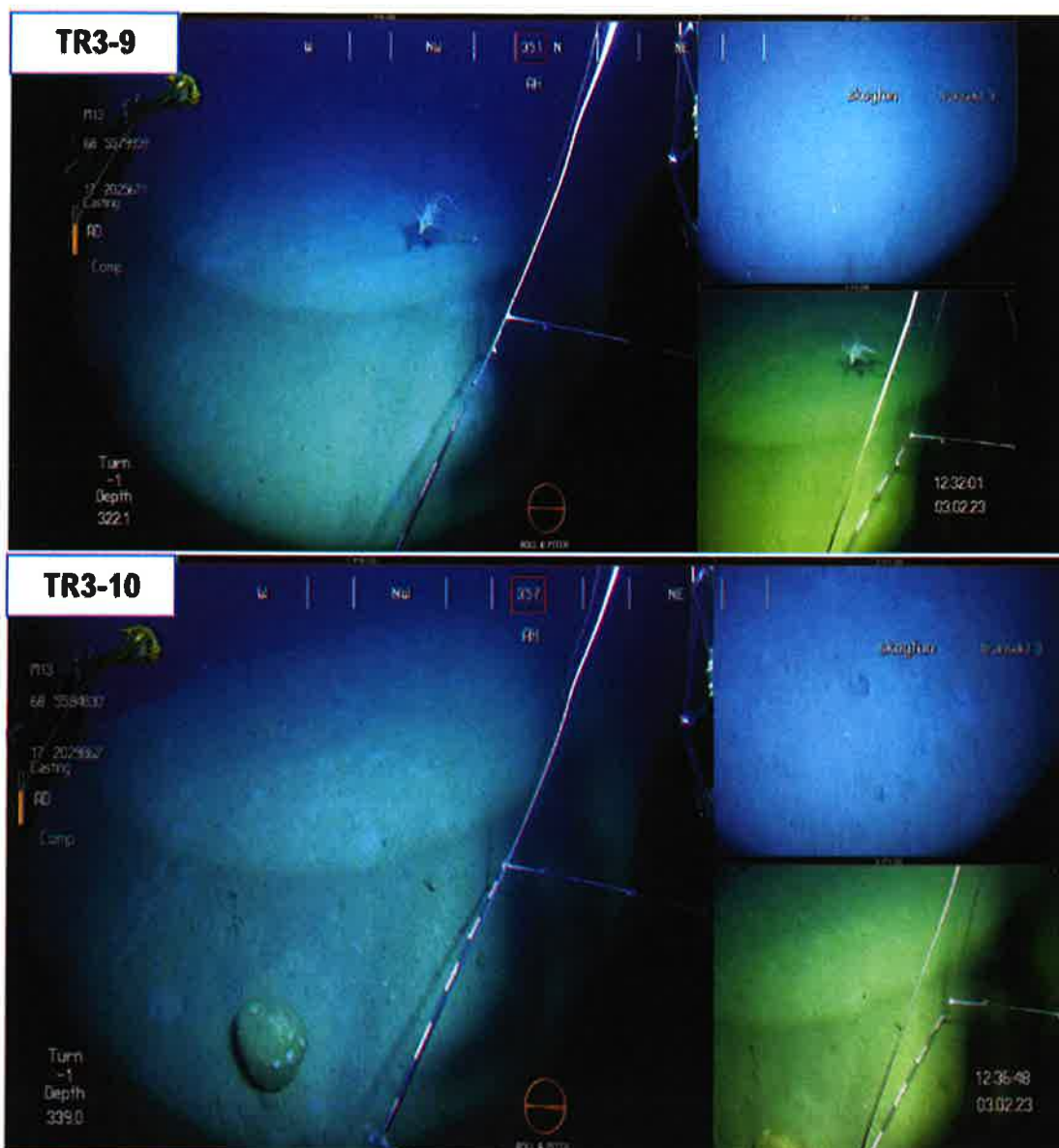
# SEA ECO



# SEA ECO



# SEA IECO



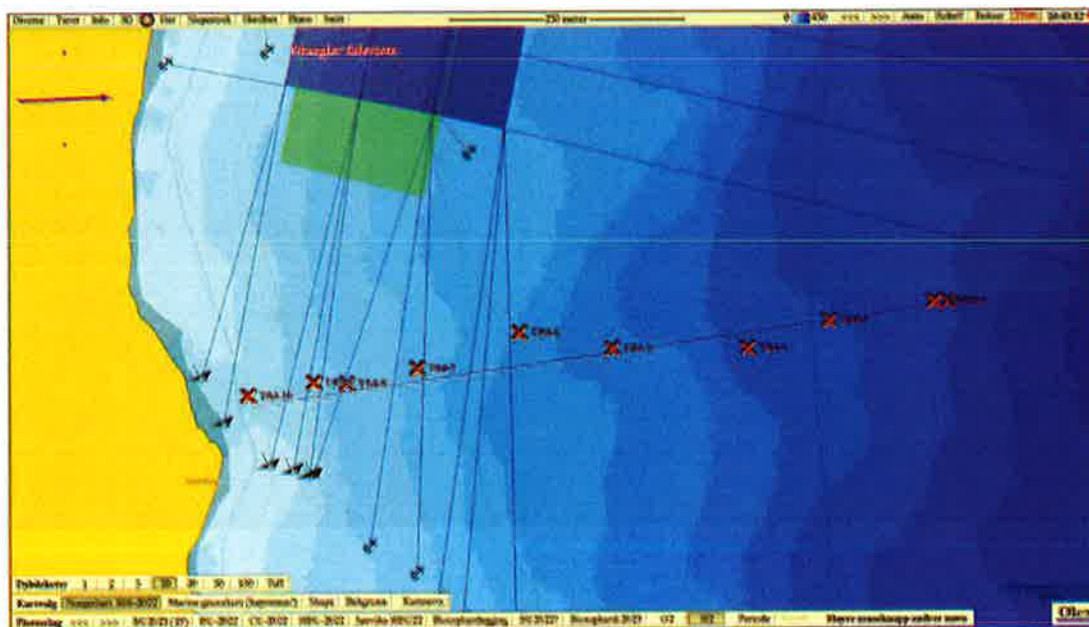


# SEA ECO

## TRANSEKT NR. 4

Tabell 10 Informasjon om hvor de ulike bildene er tatt ut i transekt 4.

		Kleiva Fiskefarm AS	Skogtun	SE23-BK-1-1	
ID	Informasjon om transekt				
	Dato	Tid	Posisjon N	Posisjon Ø	Dybde
TR3-1	03.02.23	12:44:28	68°55.856	17°20.580	314,1
TR3-2	03.02.23	12:46:13	68°55.848	17°20.578	308,4
TR3-3	03.02.23	12:49:36	68°55.787	17°20.602	300,8
TR3-4	03.02.23	12:53:24	68°55.739	17°20.640	285,6
TR3-5	03.02.23	12:59:09	68°55.661	17°20.631	236,7
TR3-6	03.02.23	13:03:47	68°55.608	17°20.599	173,2
TR3-7	03.02.23	13:08:57	68°55.548	17°20.648	122,3
TR3-8	03.02.23	13:11:27	68°55.507	17°20.667	96,4
TR3-9	03.02.23	13:12:40	68°55.488	17°20.664	80,3
TR3-10	03.02.23	13:15:53	68°55.449	17°20.680	39,9



Figur 8 Kart med posisjoner for bilder som er tatt ut i transekt 4.


SEA ECO

Tabell 11 Registreringer i transekt 4.



ID	Kleiva Fiskefarm AS												SE23-BK-1-1	Kommentar
	Skogtun	Registreringer												
	Substrat	Svamp	Korall	Sjeseenone	Sjefjær	Bryzoa	Pilghuder	Brestemark	Bectemark Kompleks	Makroalger	Sakalger	Ålegras	Fisk	
TR1-1	BF													Bergvegg m/ div. svamp (vitte- og blomkålsvamp), et kjempeskjell.
TR1-2	FF													Bergvegg m/ div. små svamp, bryzoa, kjempeskjell. Transekt veksler mellom heng/klipper: bergvegg etterfulgt av plåtå. Svamp, bryzoa, sjøstjerner, parti med stor ansamling juvenil lusuer, havmus.
TR1-3	SSS													Bergvegg m/ div. små svamp, bryzoa, filigranmark. Transekt veksler mellom heng/klipper: bergvegg etterfulgt av plåtå. Svamp, bryzoa, sjøstjerner, lusuer, havmus.
TR1-4	FF													Bergvegg m/ div. svamp (skorpeformende), bryzoa, noen kjempeskjell. Transekt veksler mellom heng/klipper: bergvegg etterfulgt av plåtå. Svamp, bryzoa, sjøstjerner, parti med stor ansamling juvenil lusuer, flattfisk, sjøpølse.
TR1-5	SPS													Bergvegg m/ blomkålsvamp, vitte-svamp bryzoa. Transekt veksler mellom heng/klipper: bergvegg etterfulgt av plåtå. Svamp, bryzoa, sjøstjerner, lusuer, huse.
TR1-6	FF													Bergvegg m/ blomkålsvamp, vitte-svamp bryzoa. Transekt veksler mellom heng/klipper: bergvegg etterfulgt av plåtå. Svamp, bryzoa, sjøstjerner, uer.
TR1-7	FF													Bergvegg m/ blomkålsvamp, vitte-svamp bryzoa, sølsjerner. Transekt veksler mellom heng/klipper: bergvegg etterfulgt av plåtå. Svamp, bryzoa, sjøstjerner, uer.
TR1-8	SA													Grus. Transekt veksler mellom heng/klipper: bergvegg etterfulgt av plåtå. Svamp, bryzoa, sjøstjerner, uer.
TR1-9	FF													Fjellvegg m/ blomkålsvamp. Transekt krysser over store partier grus.
TR1-10	SFF													Sandberg m/ makroalger. Transekt krysser over store partier grus og bergvegger m/ svamp, sjøstjerner, bryzoa.




# SEA ECO



# SEA ECO





# SEA ECO

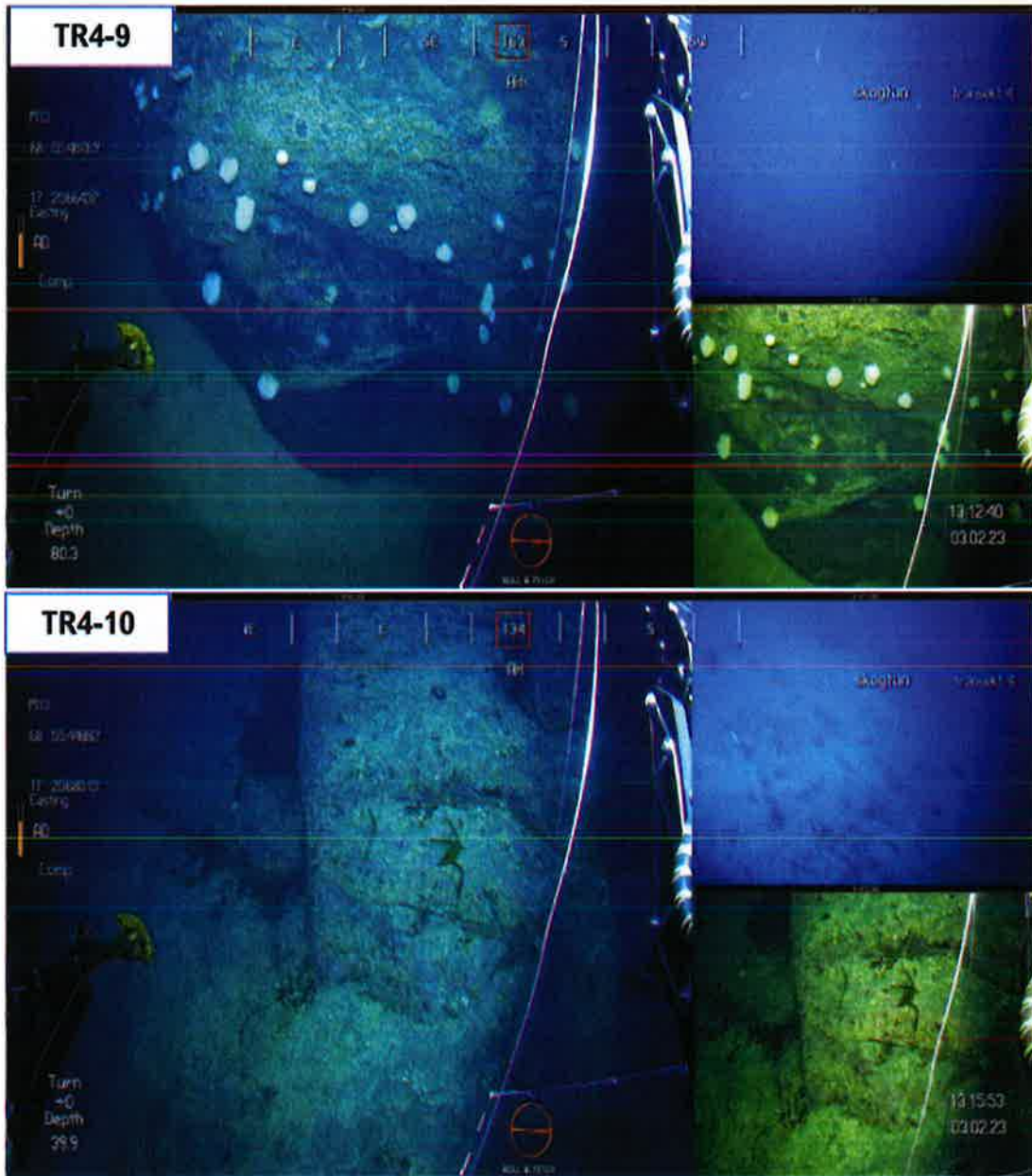




# SEA ECO



# SEA ECO

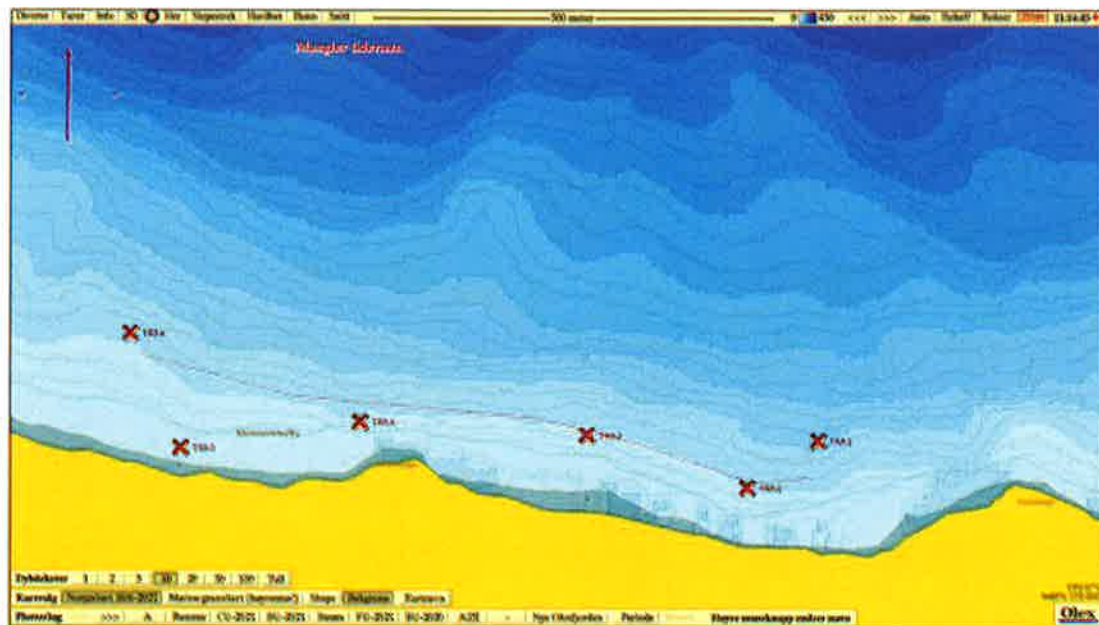


# SEA IECO

## TRANSEKT NR. 5

**Tabell 12** Informasjon om hvor de ulike bildene er tatt ut i transekt 5.

		Kleiva Fiskefarm AS	Skogtun		SE23-BK-1-1
ID	Informasjon om transekt				
	Dato	Tid	Posisjon N	Posisjon Ø	Dybde
TR3-1	03.02.23	13:21:52	68°55.460	17°20.400	61,8
TR3-2	03.02.23	13:26:13	68°55.428	17°20.266	28
TR3-3	03.02.23	13:30:19	68°55.462	17°19.965	27,9
TR3-4	03.02.23	13:36:39	68°55.469	17°19.537	29,6
TR3-5	03.02.23	13:42:06	68°55.450	17°19.200	
TR3-6	03.02.23	13:43:49	68°55.527	17°19.103	36,8



**Figur 9** Kart med posisjoner for bilder som er tatt ut i transekt 5.




SEA ECO

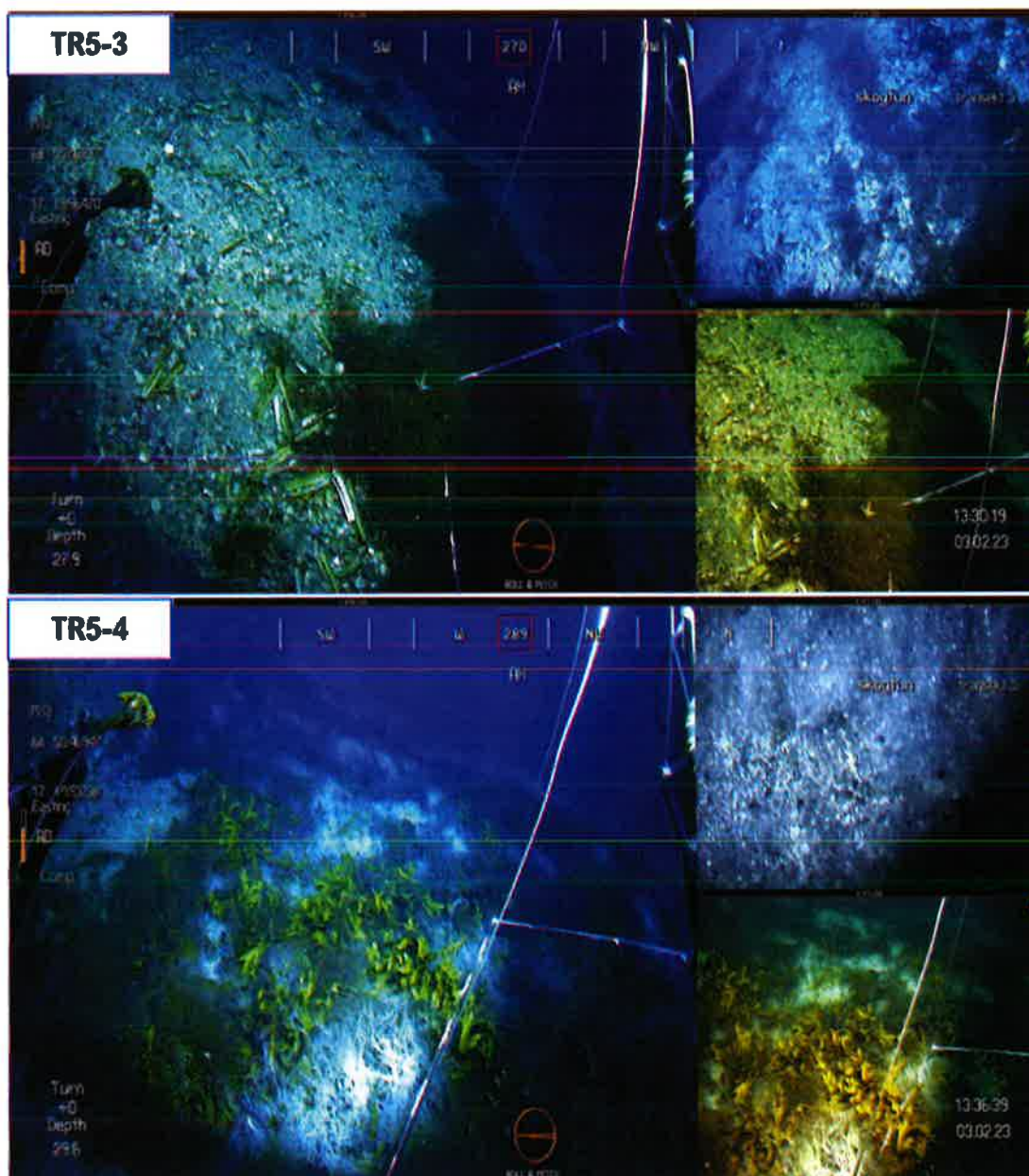
Tabell 13 Registreringer i transekt 5.

ID	Substrat	Svamp	Korall	Sjøanemone	Sjølær	Bryozoa	Pigguder	Bærtemark	Bærtemark Kompleks	Makroalger	Kalkalger	Ålegras	Fisk	Kommentar
TR1-1	SI													Masse død blåskjellrester og noe grus.
TR1-2	S													Sand m/ spredt makroalger, knust knivskjell. Transektet krysser partier med sand, grus og død blåskjell. Noe spredt makroalger, sjøstjerner og anemoner.
TR1-3	SI													Sand m/ makroalger, knust knivskjell. Transektet krysser partier med sand, grus og død blåskjell. Noe spredt makroalger, sjøstjerner og anemoner.
TR1-4	SMFF													Sand m/ masse makroalger m/ hvitt belegg. Transektet krysser partier med sand, grus og død blåskjell. Noe spredte små sukkerlære, makroalger, sjøstjerner og anemoner.
TR1-5	SI													Sand m/ sjøanemone. Transektet krysser partier med sand, grus og død blåskjell. Noe spredte små sukkerlære, makroalger, sjøstjerner og anemoner.
TR1-6	SI													Sand/grus. Transektet krysser partier med sand, grus og død blåskjell. Noe spredte små sukkerlære, makroalger, sjøstjerner og anemoner.

# SEA ECO

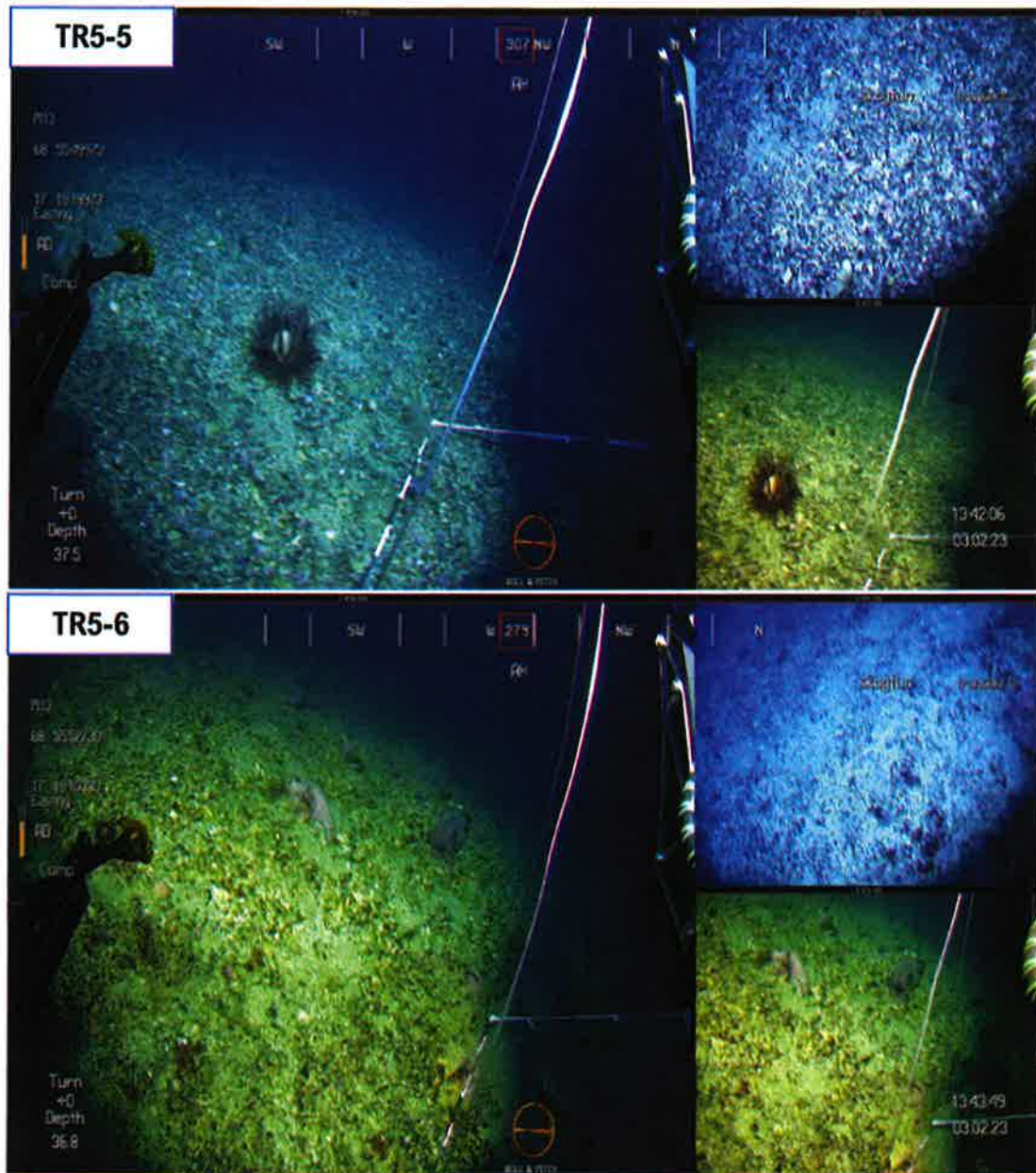


# SEA ECO





# SEA ECO

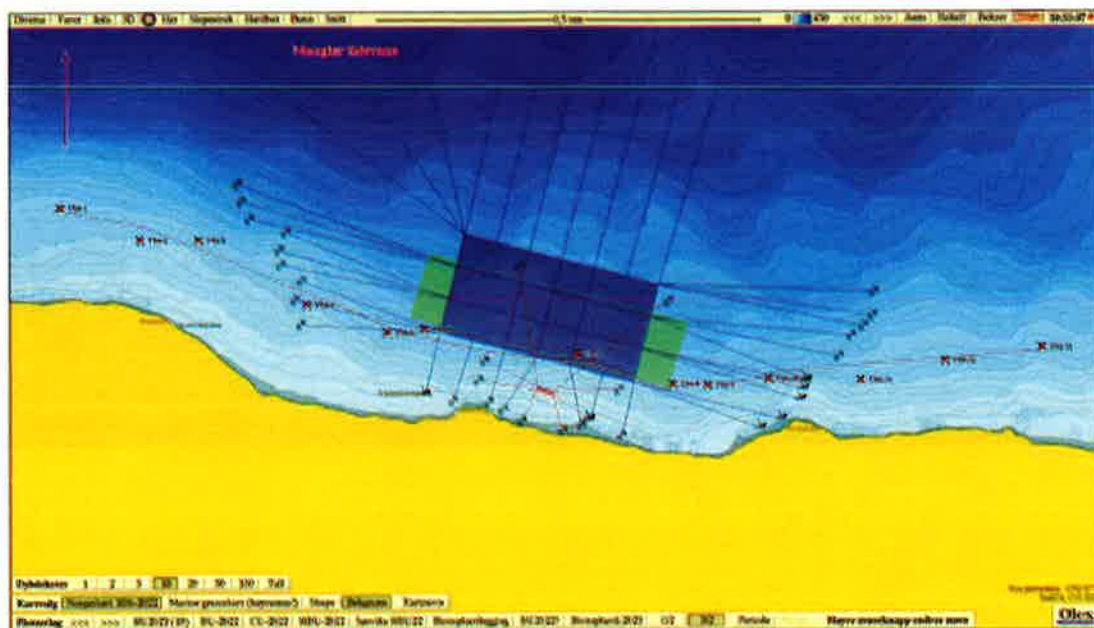


# SEA ECO

## TRANSEKT NR. 6

**Tabell 14** Informasjon om hvor de ulike bildene er tatt ut i transekt 6. Merkede koordinater: virker ikke til å være i overensstemmelse med logisk transekt-linje.

Kleiva Fiskefarm AS		Skogtun		SE23-BK-1-1	
ID	Informasjon om transekt				
	Dato	Tid	Posisjon N	Posisjon Ø	Dybde
TR3-1	03.02.23	14:01:16	68°55.695	17°18.104	77,3
TR3-2	03.02.23	14:07:45	68°55.655	17°18.396	53
TR3-3	03.02.23	14:11:52	68°55.656	17°18.604	69
TR3-4	03.02.23	14:18:43	68°55.574	17°19.000	61,7
TR3-5	03.02.23	14:24:21	68°55.539	17°19.294	65,4
TR3-6	03.02.23	14:27:04	68°55.544	17°19.430	72,2
TR3-7	03.02.23	14:36:21	68°55.515	17°19.979	63,1
TR3-8	03.02.23	14:42:44	68°55.477	17°20.326	65,9
TR3-9	03.02.23	14:45:21	68°55.476	17°20.453	63,8
TR3-10	03.02.23	14:50:14	68°55.484	17°20.675	67,8
TR3-11	03.02.23	14:56:58	68°55.484	17°21.009	58
TR3-12	03.02.23	15:02:54	68°55.511	17°21.307	66,3
TR3-13	03.02.23	15:08:07	68°55.529	17°21.658	63,1



**Figur 10** Kart med posisjoner for bilder som er tatt ut i transekt 6.

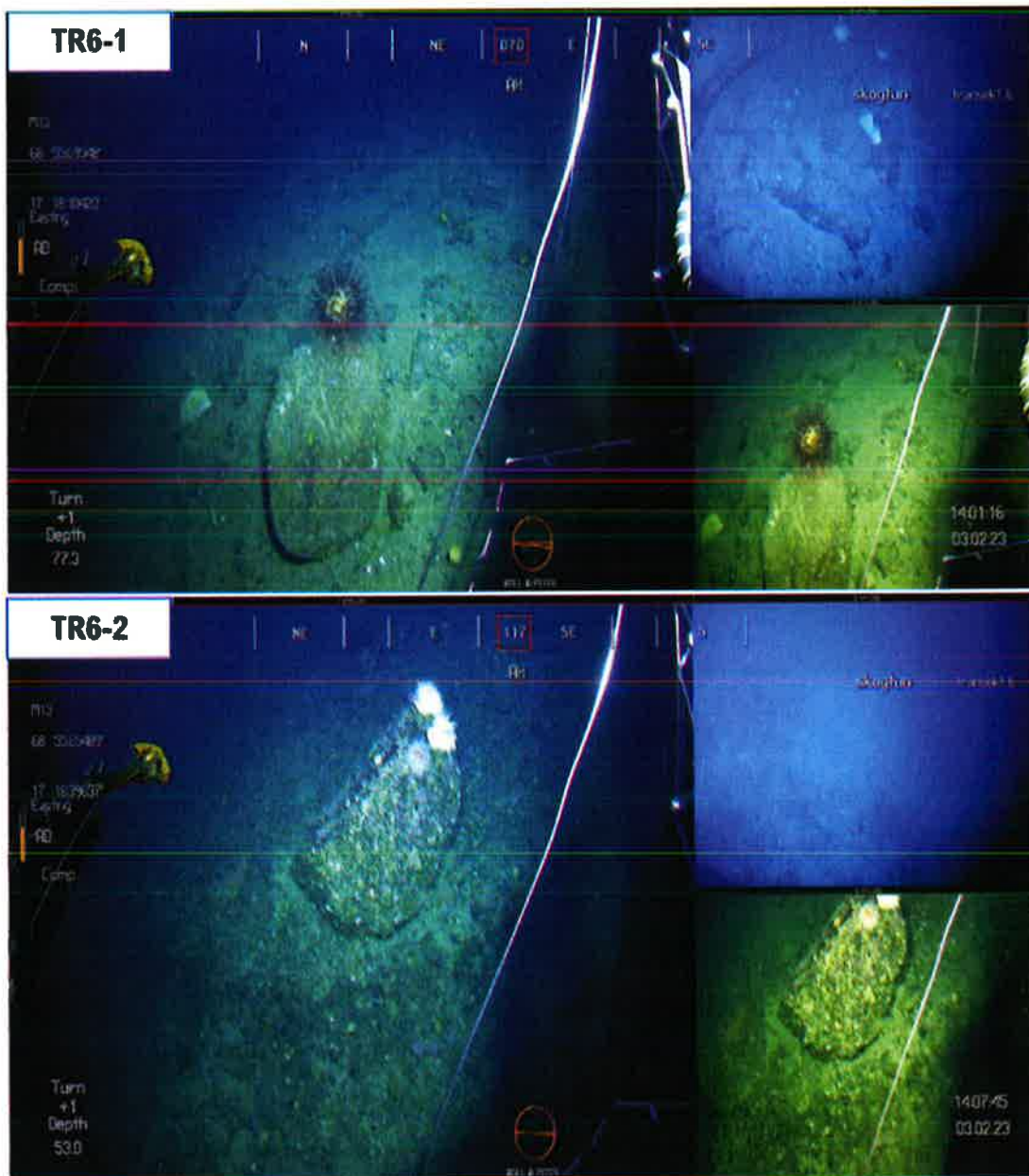


SEA ECO

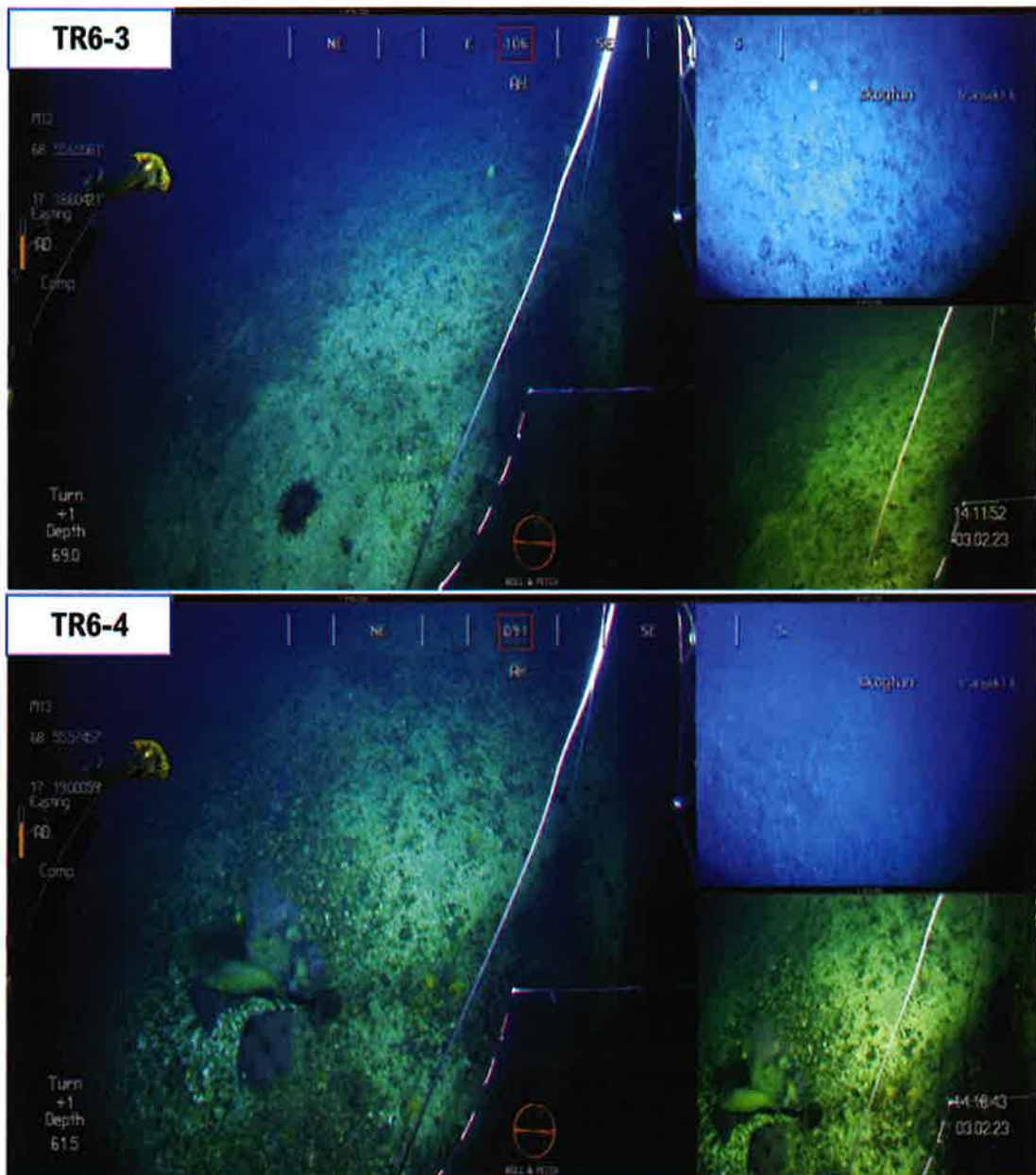
Tabell 18 Registreringer i transekt 6.

ID	Registreringer													Kommentar
	Sikstrål	Svamp	Koral	Sjænemone	Sjefjer	Bryozoa	Piggveter	Berstemark	Berstemark Kompleks	Matrosliger	Kalkalger	Ålgras	Fisk	
TR1-1	ST77													Grus/store steiner m/ sjænemone og svamp.
TR1-2	SB7F													Grus/store steiner m/ sjænemone og svamp. Transekt partier med berg og grus. Spredt svamp, anemoner, sjøpølse og uler.
TR1-3	8K													Grus/store steiner m/ sjænemone og svamp. Transekt partier med berg og grus. Spredt svamp, anemoner, sjøpølse og uler.
TR1-4	8I													Grus/store steiner m/ bryozoa. Transekt partier med berg og grus. Spredt svamp, anemoner, sjøpølse.
TR1-5	8I													Grus og død skjell m/ gammel ølboks. Transekt partier med berg og grus. Spredt svamp, anemoner, sjøpølse og forsk.
TR1-6	8F													Bergvegg m/ bryozoa, anemone og små svamp (fingersvamp og vittesvamp). Transekt partier med berg og grus. Spredt svamp, anemoner, sjøpølse og forsk.
TR1-7	8S													Død blåskjellskall. Transekt partier med bergvegg og grus. Spredt svamp, anemoner, sjøpølse og lange.
TR1-8	8I													Død blåskjellskall m/ svamp og drivlang. Transekt partier med bergvegg og grus. Spredt svamp, anemoner, sjøpølse og lange.
TR1-9	8F													Bergvegg m/ bryozoa, og små svamp. Transekt partier med berg og grus. Spredt svamp, anemoner, sjøpølse.
TR1-10	8J													Bergvegg m/ bryozoa, og blomkålsvamp og anemone. Transekt partier med berg og grus. Spredt svamp, anemoner, sjøpølse.
TR1-11	8I													Død blåskjellskall m/ steiner og drivlang. Transekt partier med bergvegg og grus. Spredt svamp, anemoner, sjøpølse. En liten stim med småforsk.
TR1-12	8R													Grus og to sjøkjeks. Transekt partier med berg og grus. Spredt svamp, anemoner, sjøpølse og sjøstjerner.
TR1-13	8I													Grus og stein m/ to anemoner, små svamp og sjøstjerne. Transekt partier med berg og grus. Spredt svamp, anemoner, sjøpølse og sjøstjerner.

# SEA ECO

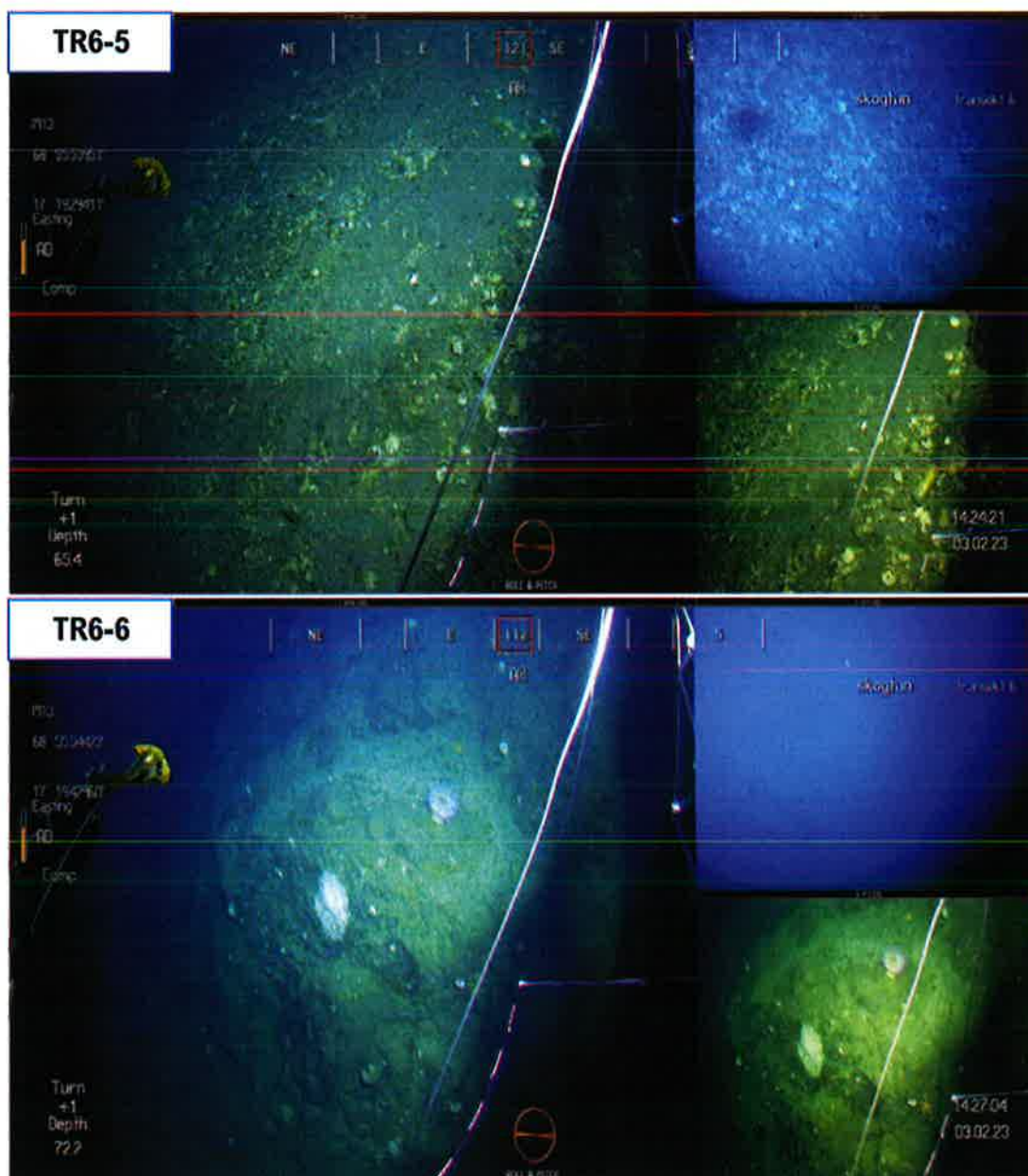


# SEA ECO







# SEA ECO

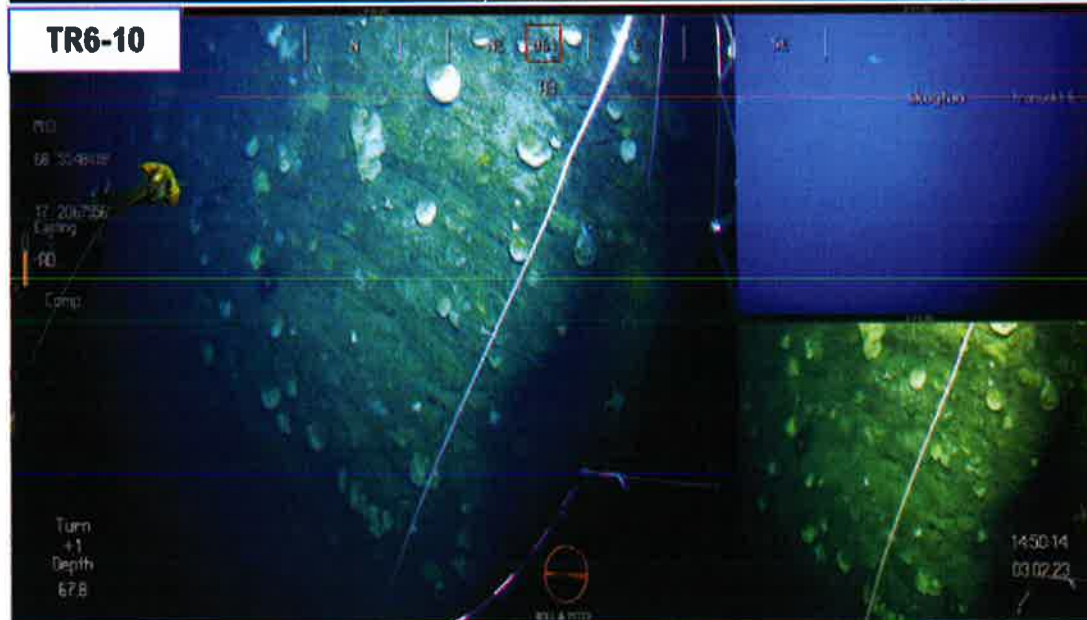


# SEA IECO







# SEA ECO



# SEA ECO



# SEA ECO



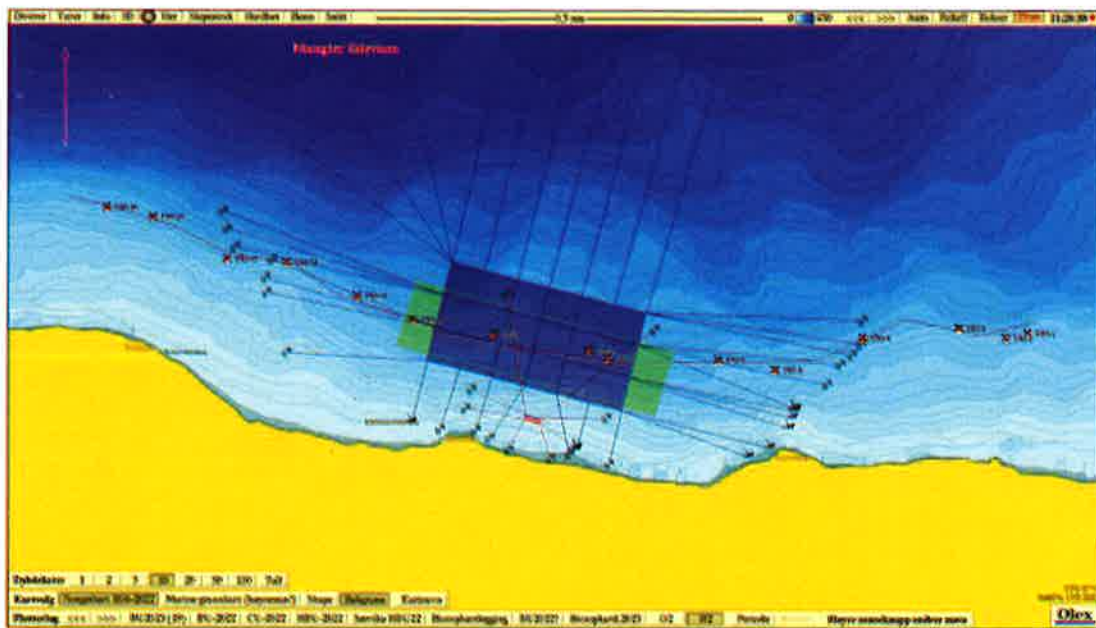


# SEA ECO

## TRANSEKT NR. 7

Tabell 16 Informasjon om hvor de ulike bildene er tatt ut i transekt 7.

		Kleiva Fiskefarm AS	Skogtun	SE23-BK-1-1	
ID	Informasjon om transekt				
	Dato	Tid	Posisjon N	Posisjon Ø	Dybde
TR7-1	03.02.23	15:17:50	68°55.585	17°21.654	108
TR7-2	03.02.23	15:21:32	68°55.578	17°21.575	109,3
TR7-3	03.02.23	15:25:23	68°55.590	17°21.400	110,4
TR7-4	03.02.23	15:31:38	68°55.576	17°21.054	140,6
TR7-5	03.02.23	15:38:02	68°55.553	17°20.739	140,7
TR7-6	03.02.23	15:42:54	68°55.546	17°20.535	142,6
TR7-7	03.02.23	15:50:54	68°55.546	17°20.132	139,9
TR7-8	03.02.23	15:55:10	68°55.555	17°20.065	139,4
TR7-9	03.02.23	15:59:01	68°55.575	17°19.722	123,2
TR7-10	03.02.23	16:05:31	68°55.592	17°19.431	141,7
TR7-11	03.02.23	16:10:34	68°55.622	17°19.229	125,2
TR7-12	03.02.23	16:15:46	68°55.664	17°18.975	135
TR7-13	03.02.23	16:21:02	68°55.668	17°18.758	115,9
TR7-14	03.02.23	16:28:53	68°55.721	17°18.492	135,3
TR7-15	03.02.23	16:32:11	68°55.732	17°18.324	123,1



Figur 11 Kart med posisjoner for bilder som er tatt ut i transekt 7.

SEA ECO

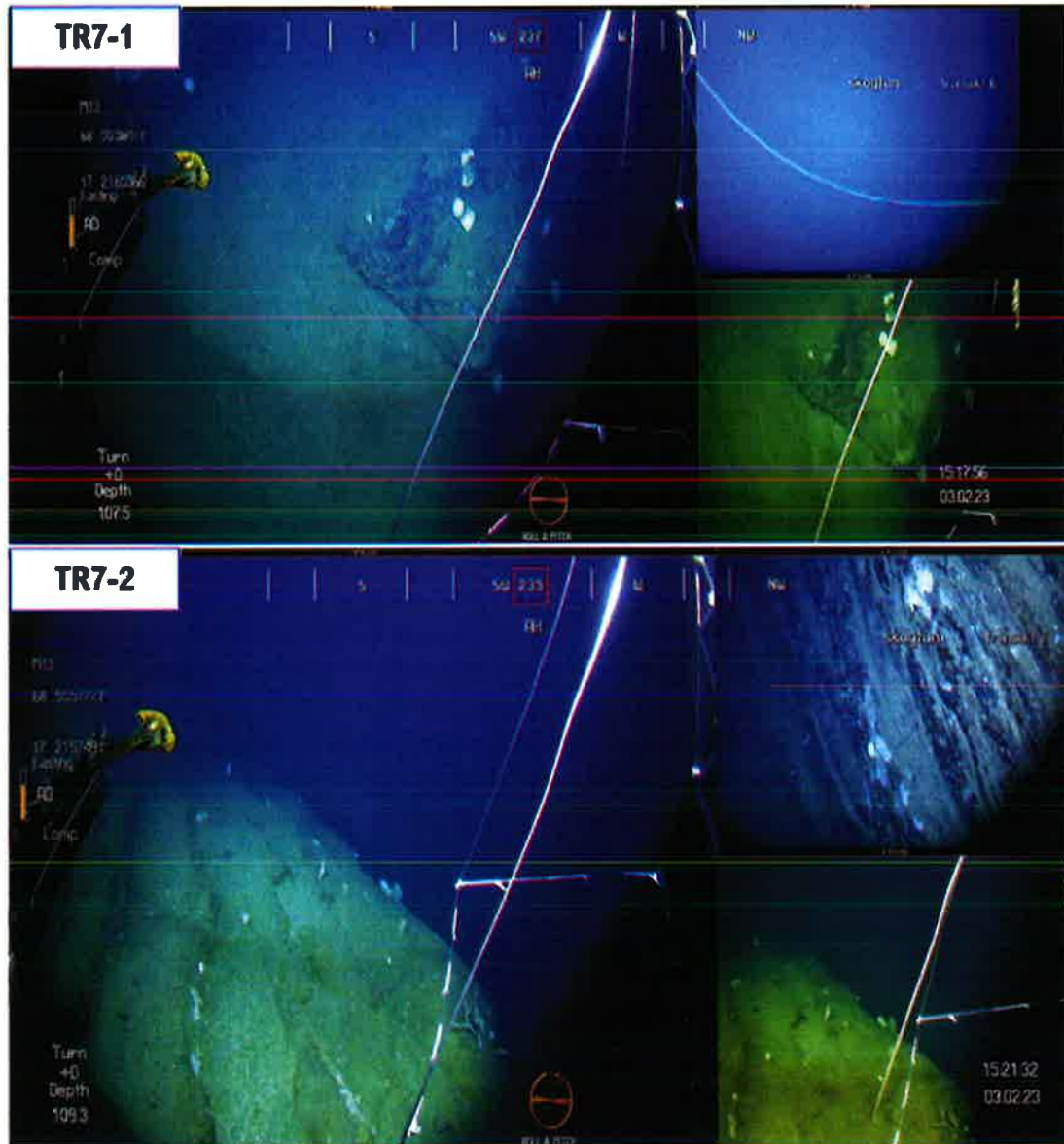
Tabell 17 Registreringer i transekt 7.

ID	Substrat	Svamp	Fuglebestilling										Kommentar		
			Koral	Sjømoss	Sjølur	Bryozoa	Fygehus	Bærstam	Seriemark	Kampete	Malesalger	Kalkalger		Ålgres	Fisk
TR1-1	S/FF														Sand og berg m/ kårabivamp.
TR1-2	FF														Berg m/ viftesvamp, fingersvamp og bryozoa. Transekt veksler mellom heng/klipper: bergvegg etterfulgt av plåtå. Svamp, bryozoa, sjøstjerner, sjøpølse, filigranmark og lusuer.
TR1-3	FF														Berg m/ viftesvamp, kårabivamp, brødvamp og bryozoa. Transekt veksler mellom heng/klipper: bergvegg etterfulgt av plåtå. Svamp, bryozoa, sjøstjerner, sjøpølse, filigranmark og lusuer.
TR1-4	S/FF														Berg og sill m/ viftesvamp, kårabivamp, brødvamp og bryozoa. Transekt veksler mellom heng/klipper: bergvegg etterfulgt av plåtå. Svamp, bryozoa, sjøstjerner, sjøpølse, filigranmark og lusuer.
TR1-5	S/FF														Berg og sill m/ viftesvamp, kårabivamp, brødvamp og bryozoa. Transekt veksler mellom heng/klipper: bergvegg etterfulgt av plåtå. Svamp, bryozoa, sjøstjerner, sjøpølse, filigranmark og lusuer.
TR1-6	FF														Berg og sill m/ viftesvamp, traktvamp, kårabivamp, brødvamp og bryozoa. Transekt veksler mellom heng/klipper: bergvegg etterfulgt av plåtå. Tettere ansamlinger kårabivamp på berg, bryozoa, sjøstjerner, sjøpølse, filigranmark, tyse og lusuer.
TR1-7	S														Grus m/ fingersvamp og kårabivamp. Transekt på plåtå m/ grus+stein. Svamp, bryozoa, sjøstjerner, sjøpølse, filigranmark og lusuer.
TR1-8	FF														Berg og sill m/ viftesvamp, traktvamp, kårabivamp, brødvamp og bryozoa. Transekt veksler mellom heng/klipper: bergvegg etterfulgt av plåtå. Tettere ansamlinger kårabivamp på berg, bryozoa, sjøstjerner, sjøpølse, filigranmark, tyse og lusuer.
TR1-9	S														Grus m/ svamp og uer. Transekt på plåtå m/ grus+stein. Svamp, bryozoa, sjøstjerner, sjøpølse, filigranmark og lusuer.
TR1-10	S														Grus/sand m/ svamp, trollkrabbe og liten fisk. Transekt på plåtå m/ grus+stein. Svamp, bryozoa, sjøstjerner, sjøpølse, filigranmark og lusuer.

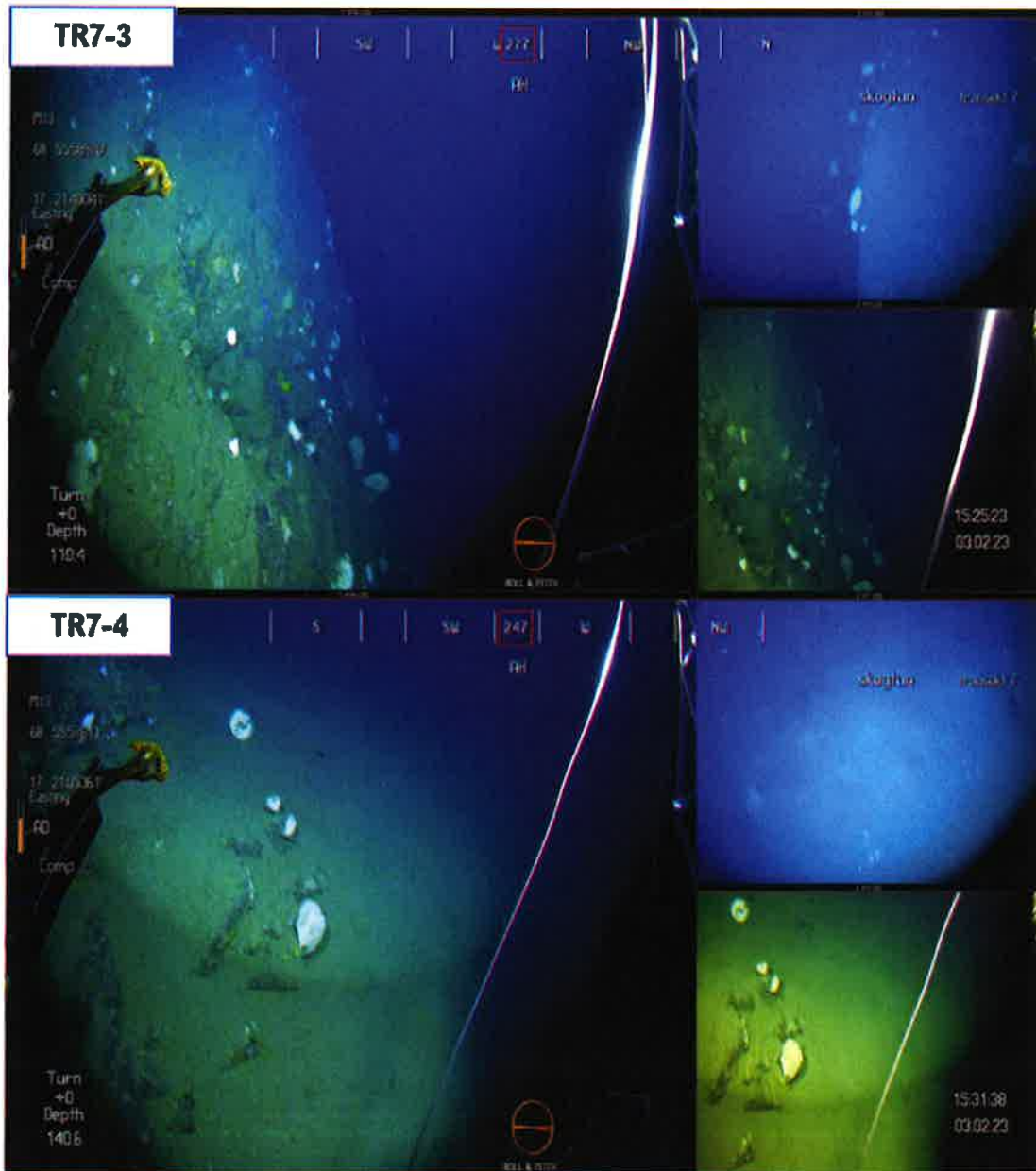




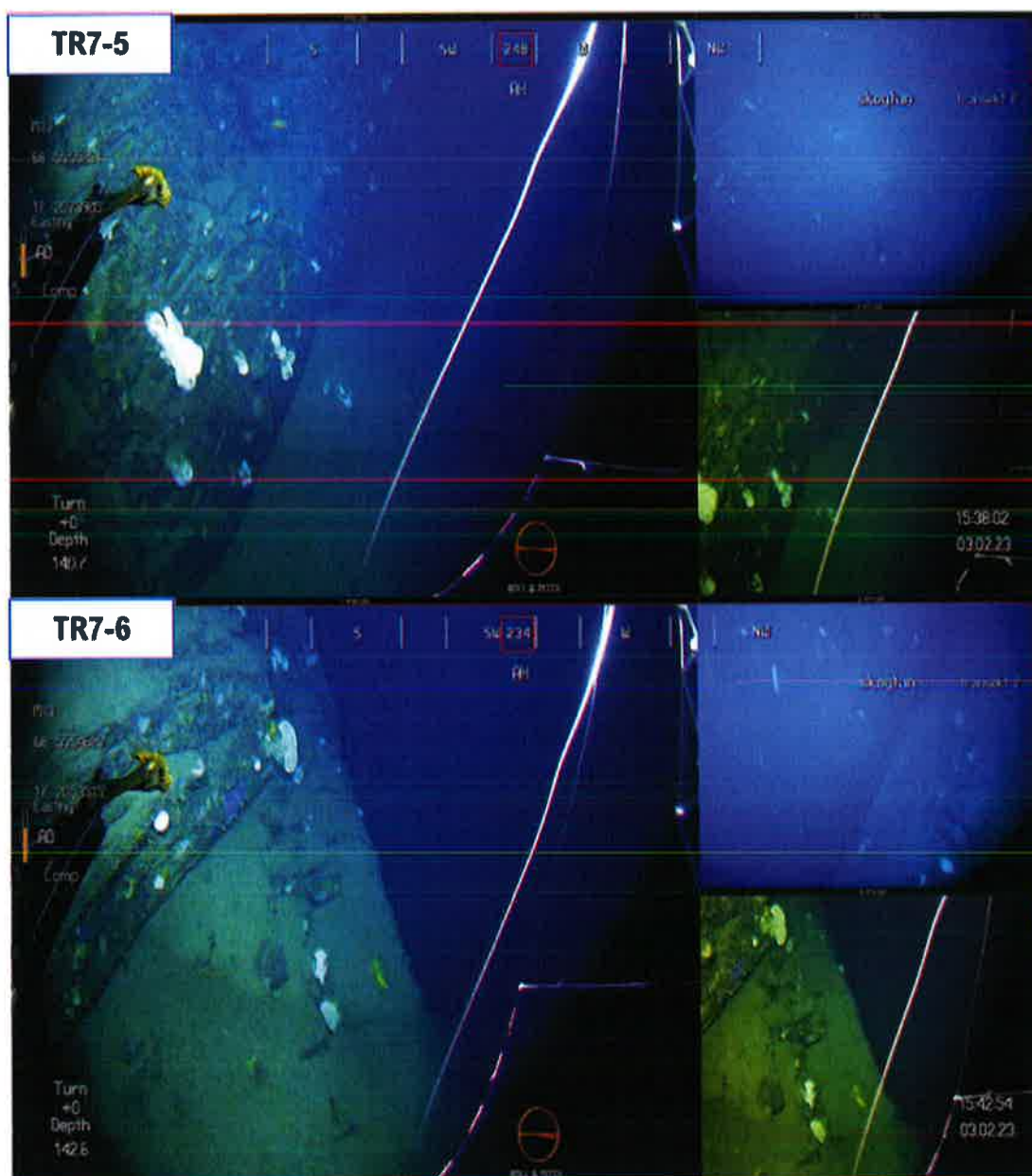
# SEA ECO



# SEA ECO

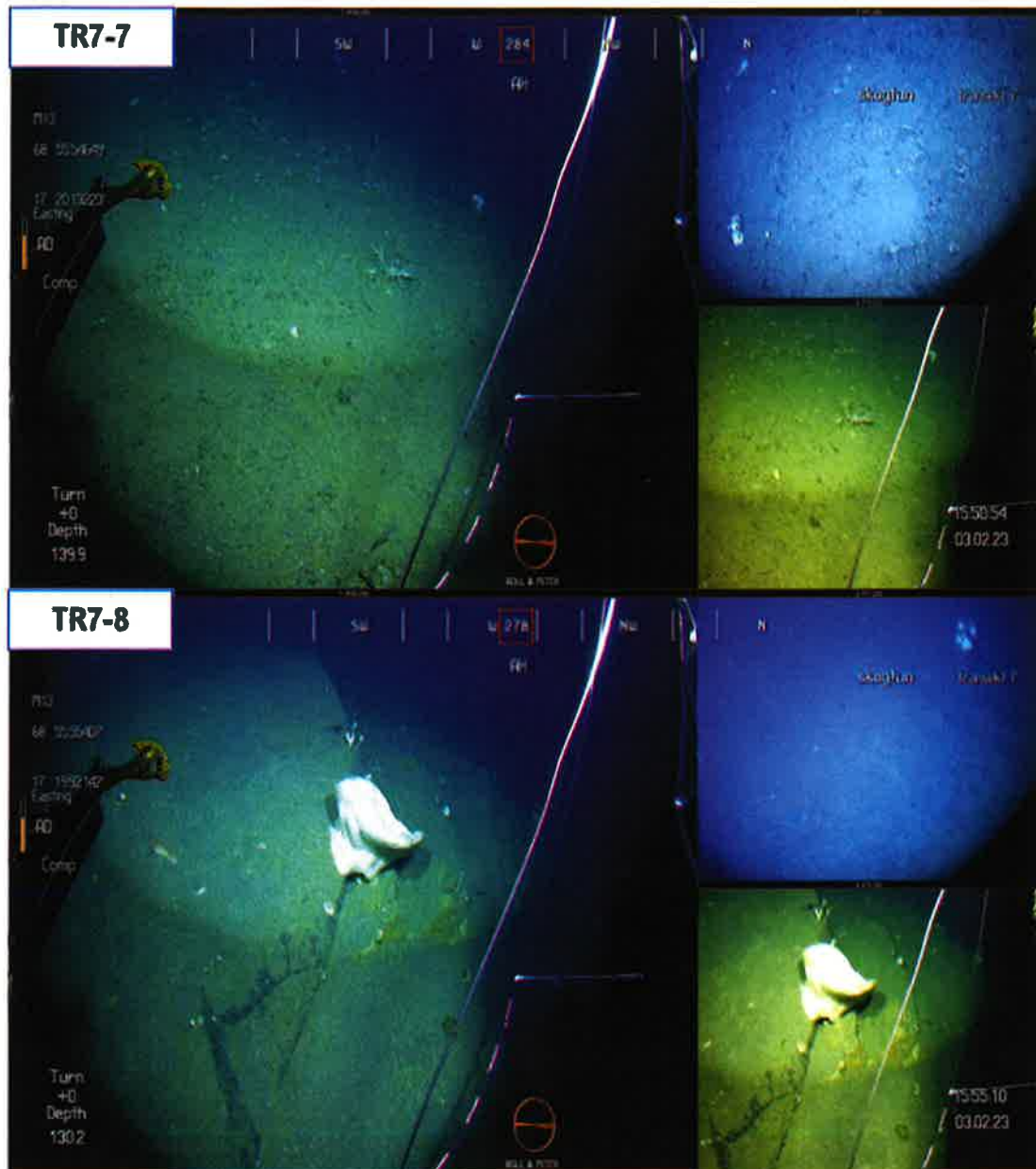


# SEA ECO






# SEA ECO

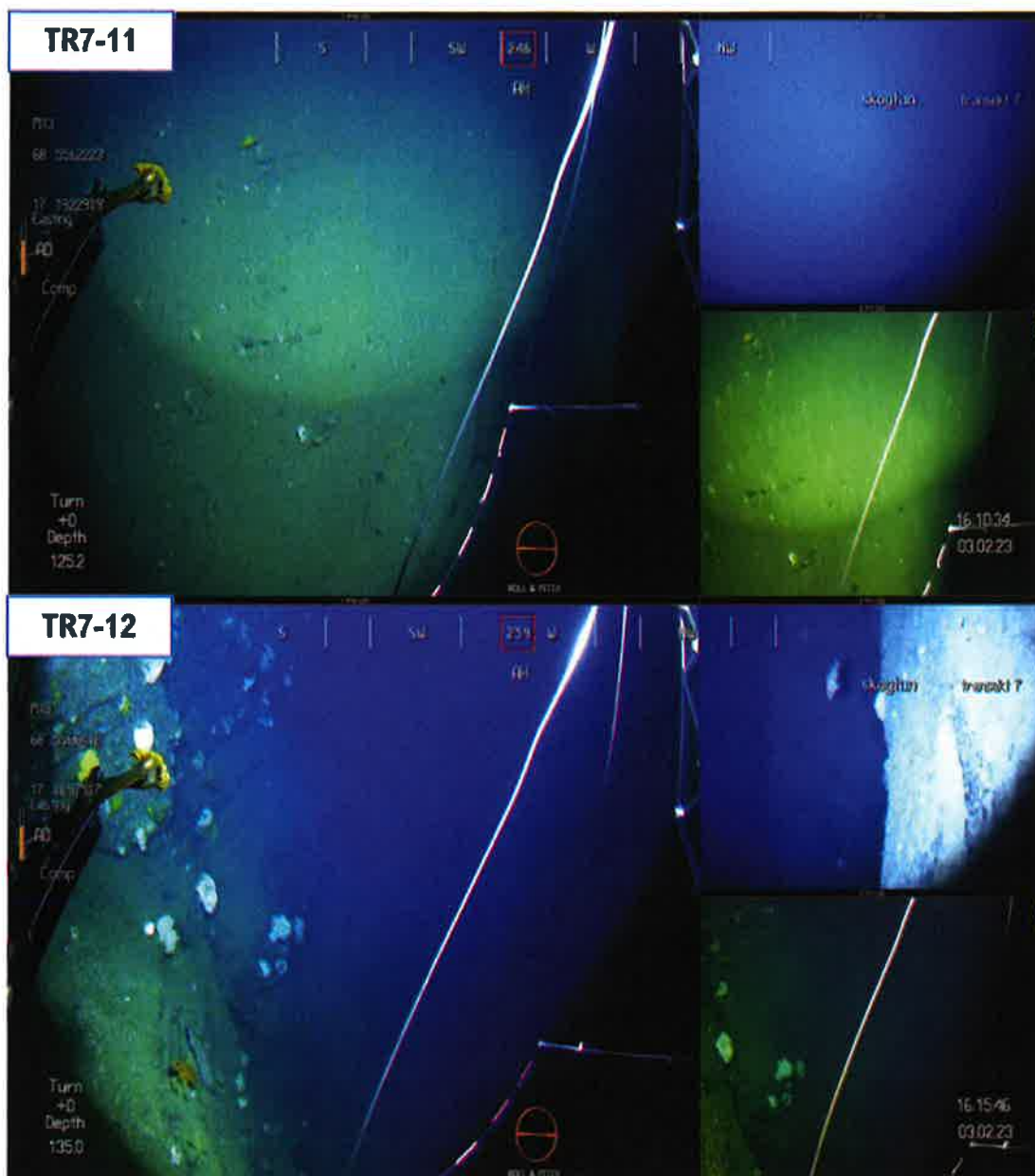




# SEA ECO




# SEA ECO





# SEA ECO



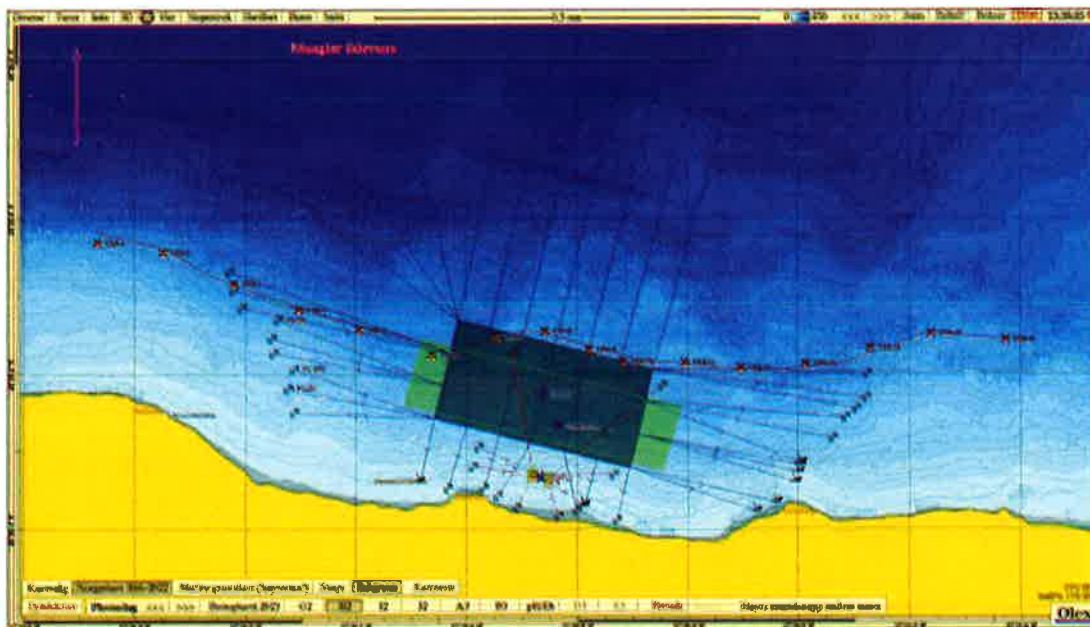


# SEA IECO

## TRANSEKT NR. 8

Tabell 18 Informasjon om hvor de ulike bildene er tatt ut i transekt 8.

Kleiva Fiskefarm AS		Skogtun		SF23-BK-1-1	
ID	Informasjon om transekt				
	Dato	Tid	Posisjon N	Posisjon Ø	Dybde
TR3-1	04.02.2023	08:42:49	68°55.767	17°18.268	163,7
TR3-2	04.02.2023	08:47:55	68°55.754	17°18.505	170,5
TR3-3	04.02.2023	08:54:33	68°55.715	17°18.759	173,8
TR3-4	04.02.2023	09:00:30	68°55.681	17°18.994	169,8
TR3-5	04.02.2023	09:06:02	68°55.655	17°19.214	168,6
TR3-6	04.02.2023	09:13:02	68°55.622	17°19.476	170,8
TR3-7	04.02.2023	09:19:08	68°55.647	17°19.707	186,9
TR3-8	04.02.2023	09:23:54	68°55.653	17°19.884	171,7
TR3-9	04.02.2023	09:28:16	68°55.629	17°19.242	167,5
TR3-10	04.02.2023	09:30:55	68°55.614	17°20.163	171,9
TR3-11	04.02.2023	09:35:43	68°55.613	17°20.390	168
TR3-12	04.02.2023	09:40:24	68°55.606	17°20.592	167,6
TR3-13	04.02.2023	09:47:24	68°55.611	17°20.828	188
TR3-14	04.02.2023	09:53:46	68°55.632	17°21.061	164,4
TR3-15	04.02.2023	09:59:33	68°55.650	17°21.279	154,4
TR3-16	04.02.2023	10:06:49	68°55.642	17°21.547	175,6



Figur 12 Kart med posisjoner for bilder som er tatt ut i transekt 8.



SEA ECO

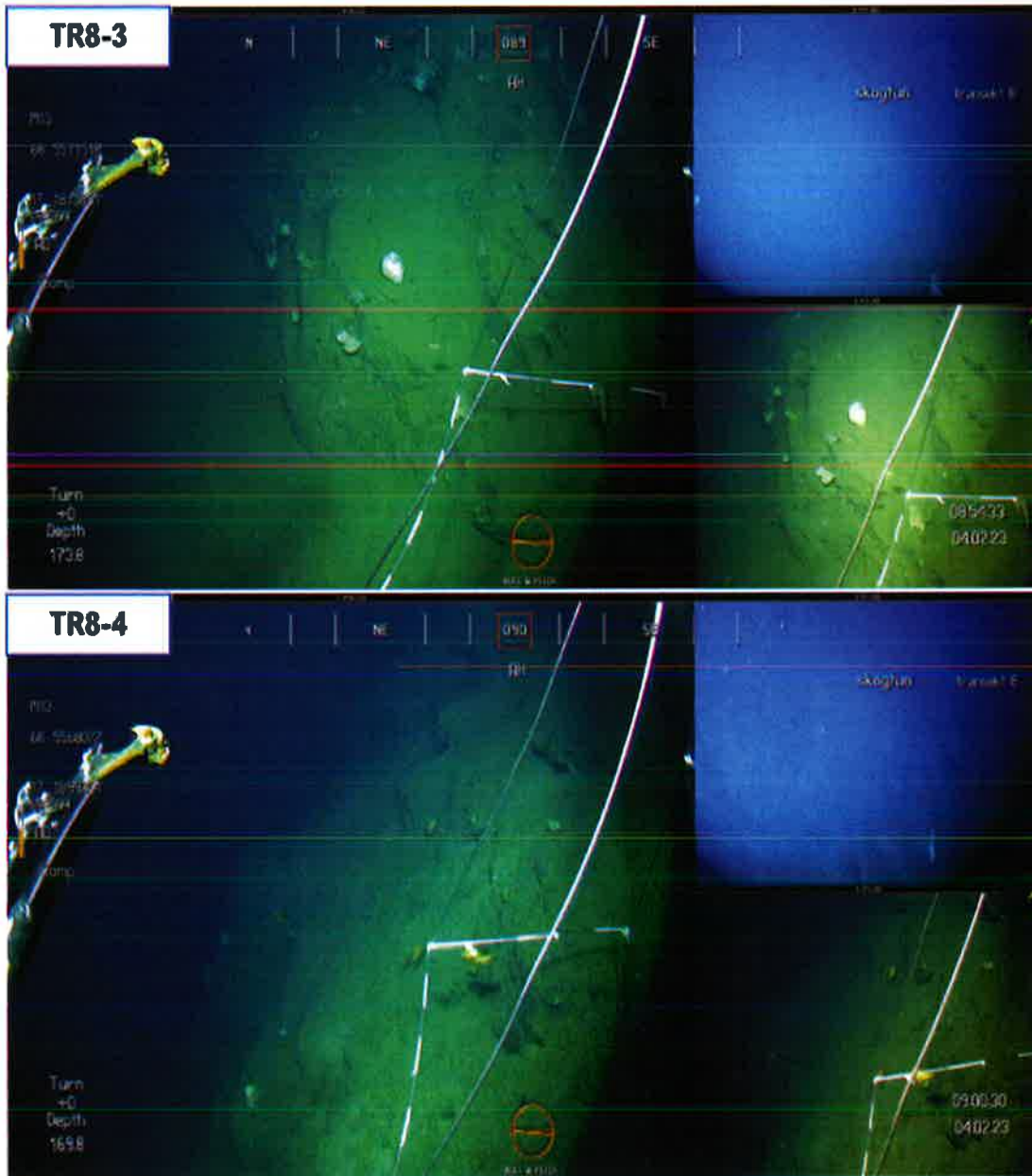
Tabell 10 Registreringer i transekt 8.

ID	Kjøya Fiskefarm AS													Kommentar
	Substrat	Svamp	Korall	Sjennemene	Sjefjer	Bryozoa	Piggbuder	Beritemark	Terttemark Kompleks	Makroalger	Kalkalger	Alger	Fisk	
TR1-1	FF													Berg m/ div. svamp.
TR1-2	FF													Berg og silt m/ villesvamp, kårabrisvamp, brødsvamp og bryozoa. Transekt veksler mellom heng/klipper: bergvegg etterfulgt av plattå. Svamp, bryozoa, sjøstjerner, sjøpølse, filigranmark, lange og flere små tettheter lusuer.
TR1-3	FF													Berg og silt m/ villesvamp, kårabrisvamp, brødsvamp og bryozoa. Transekt veksler mellom heng/klipper: bergvegg etterfulgt av plattå. Svamp, bryozoa, sjøstjerner, sjøpølse, filigranmark, lange og flere små tettheter lusuer.
TR1-4	FF													Berg og silt m/ svamp, flere uer. Transekt veksler mellom heng/klipper: bergvegg etterfulgt av plattå. Svamp, bryozoa, sjøstjerner, sjøpølse, filigranmark, lange og flere små tettheter lusuer.
TR1-5	S													Plattå m/ silt, bioturbasjon og 4 lusuer. Transekt veksler mellom heng/klipper: bergvegg etterfulgt av plattå. Svamp, bryozoa, sjøstjerner, sjøpølse, filigranmark, lange og flere små tettheter lusuer.
TR1-6	S/FF													Plattå m/ silt og stein, bioturbasjon, div. svamp og sjøstjerne. Transekt veksler mellom heng/klipper: bergvegg etterfulgt av plattå. Svamp, bryozoa, sjøstjerner, sjøpølse, filigranmark, lange og flere små tettheter lusuer.
TR1-7	FF													Berg og silt m/ svamp, flere uer. Transekt veksler mellom heng/klipper: bergvegg etterfulgt av plattå. Svamp, bryozoa, sjøstjerner, sjøpølse, filigranmark, lange og flere små tettheter lusuer.
TR1-8	FF													Berg og silt m/ svamp, bryozoa. Transekt veksler mellom heng/klipper: bergvegg etterfulgt av plattå m/ silt og mye bioturbasjon. Svamp, bryozoa, sjøstjerner, sjøpølse, filigranmark, lange og flere små tettheter lusuer.
TR1-9	S/FF													Silt noe berg m/ svamp. Transekt veksler mellom heng/klipper: bergvegg etterfulgt av plattå m/ silt og mye bioturbasjon. Svamp, bryozoa, sjøstjerner, sjøpølse, filigranmark, lange og flere små tettheter lusuer.

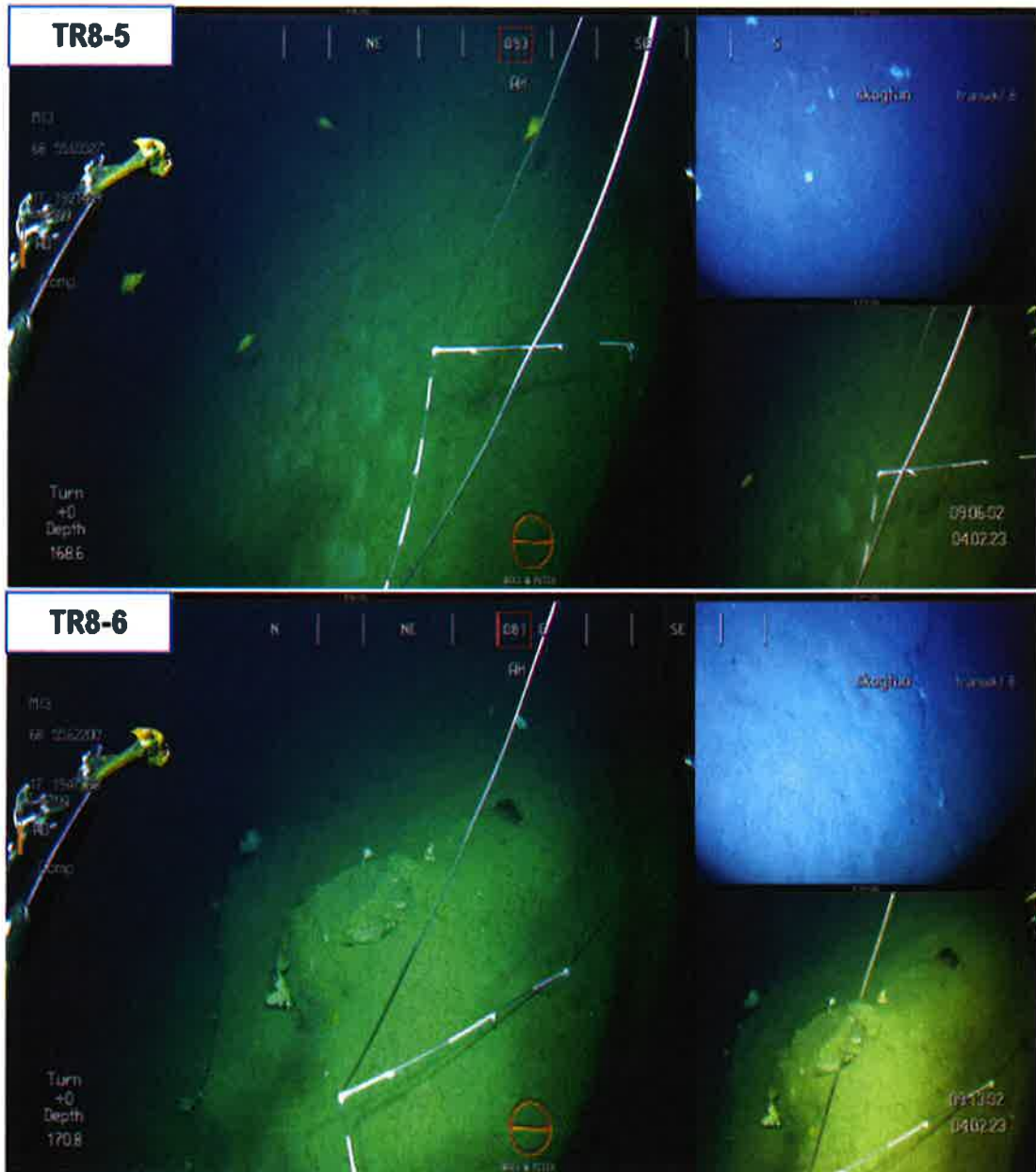




# SEA ECO

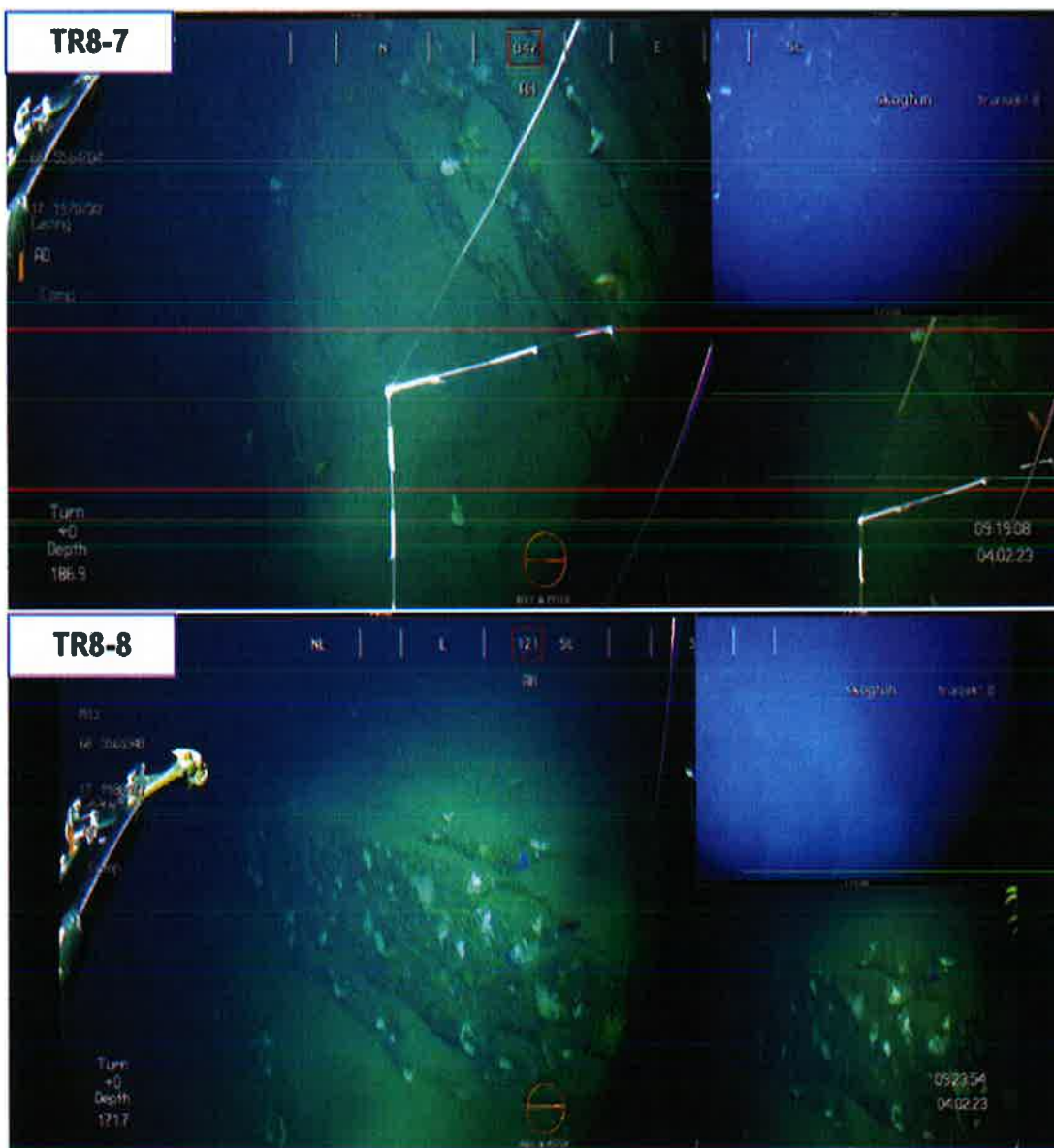


# SEA ECO

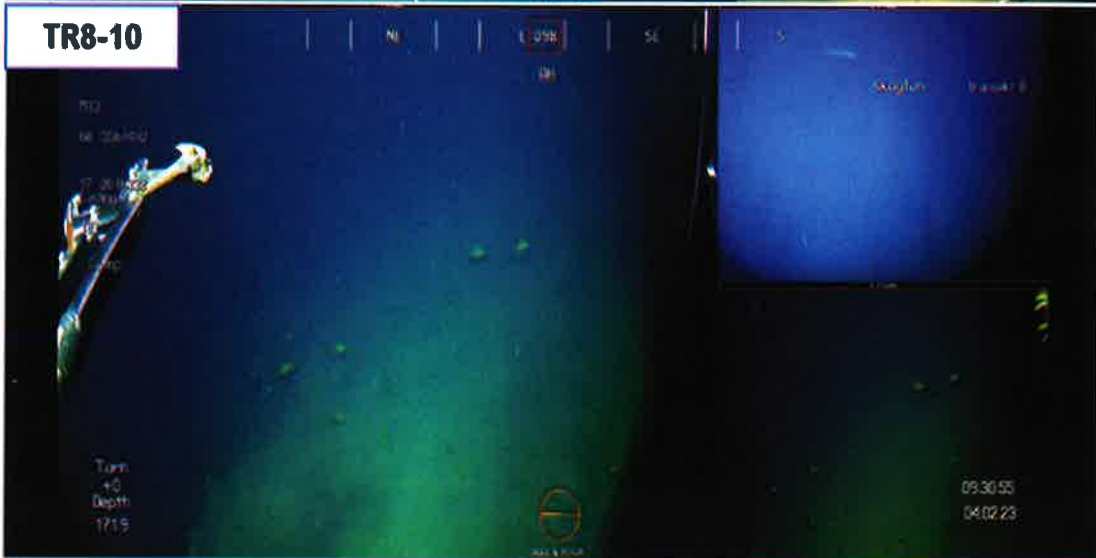
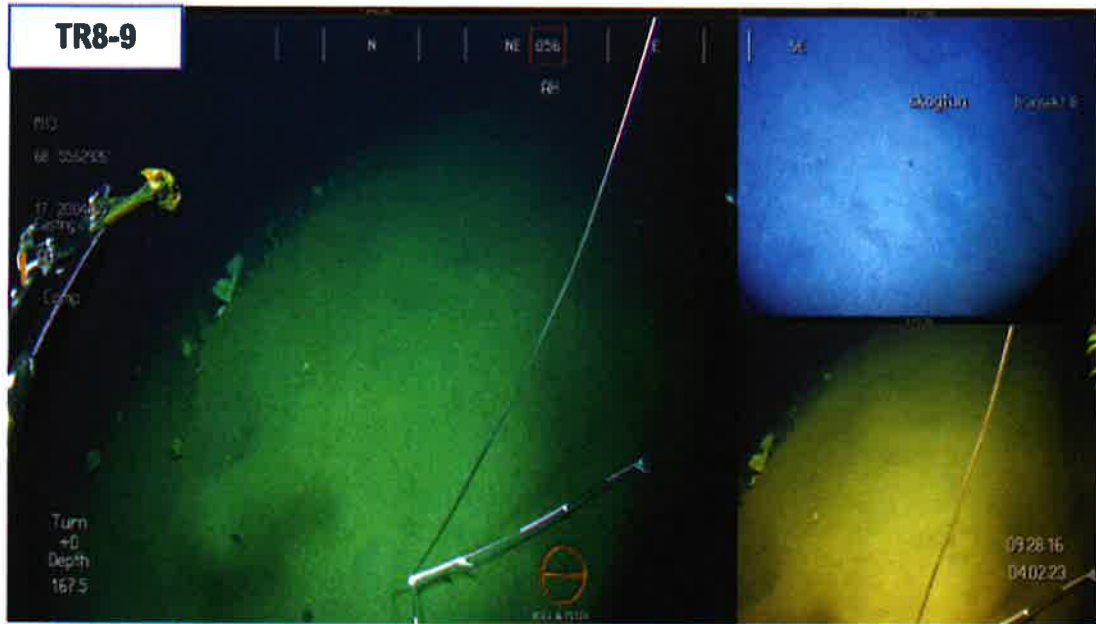




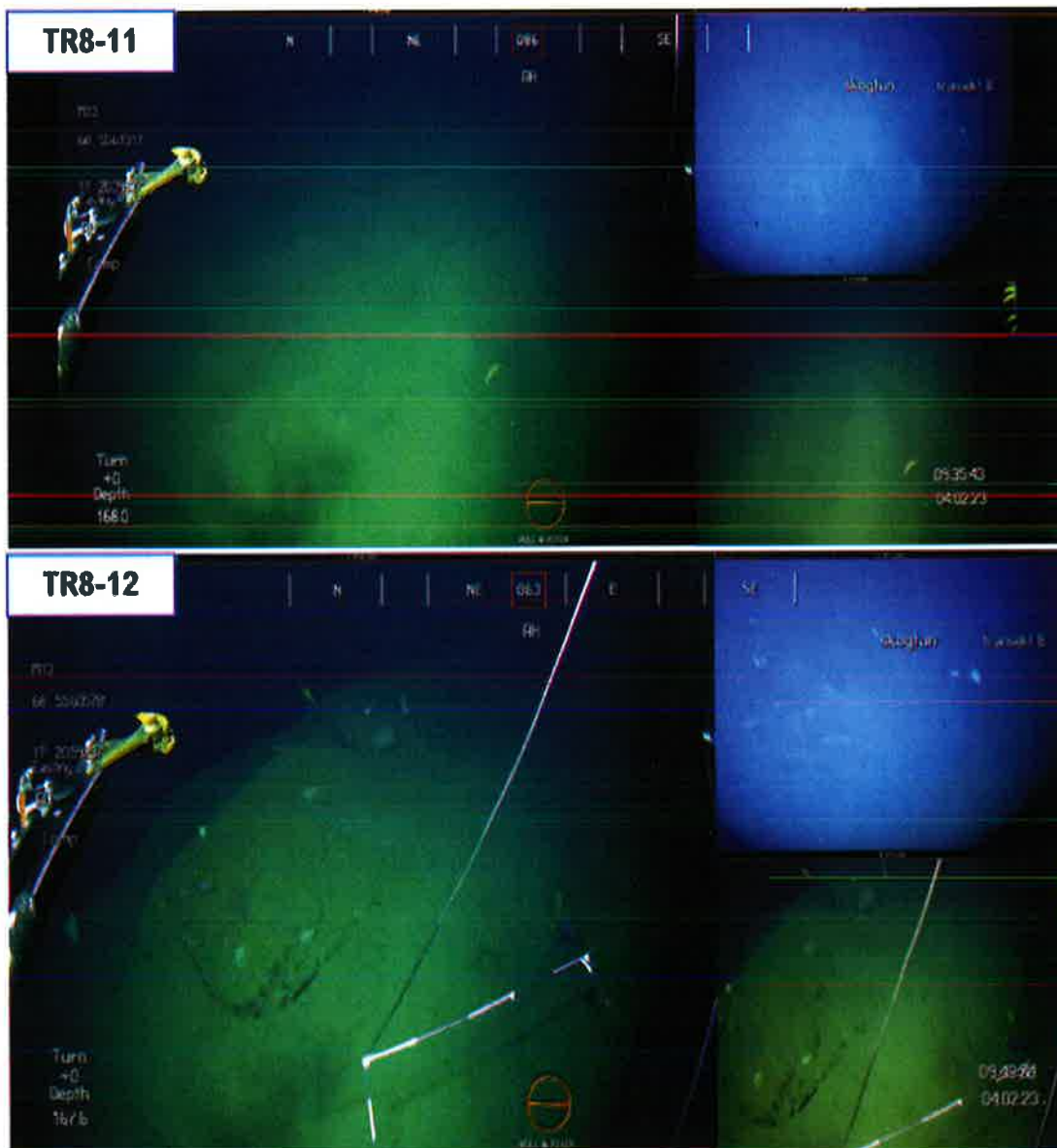
# SEA ECO



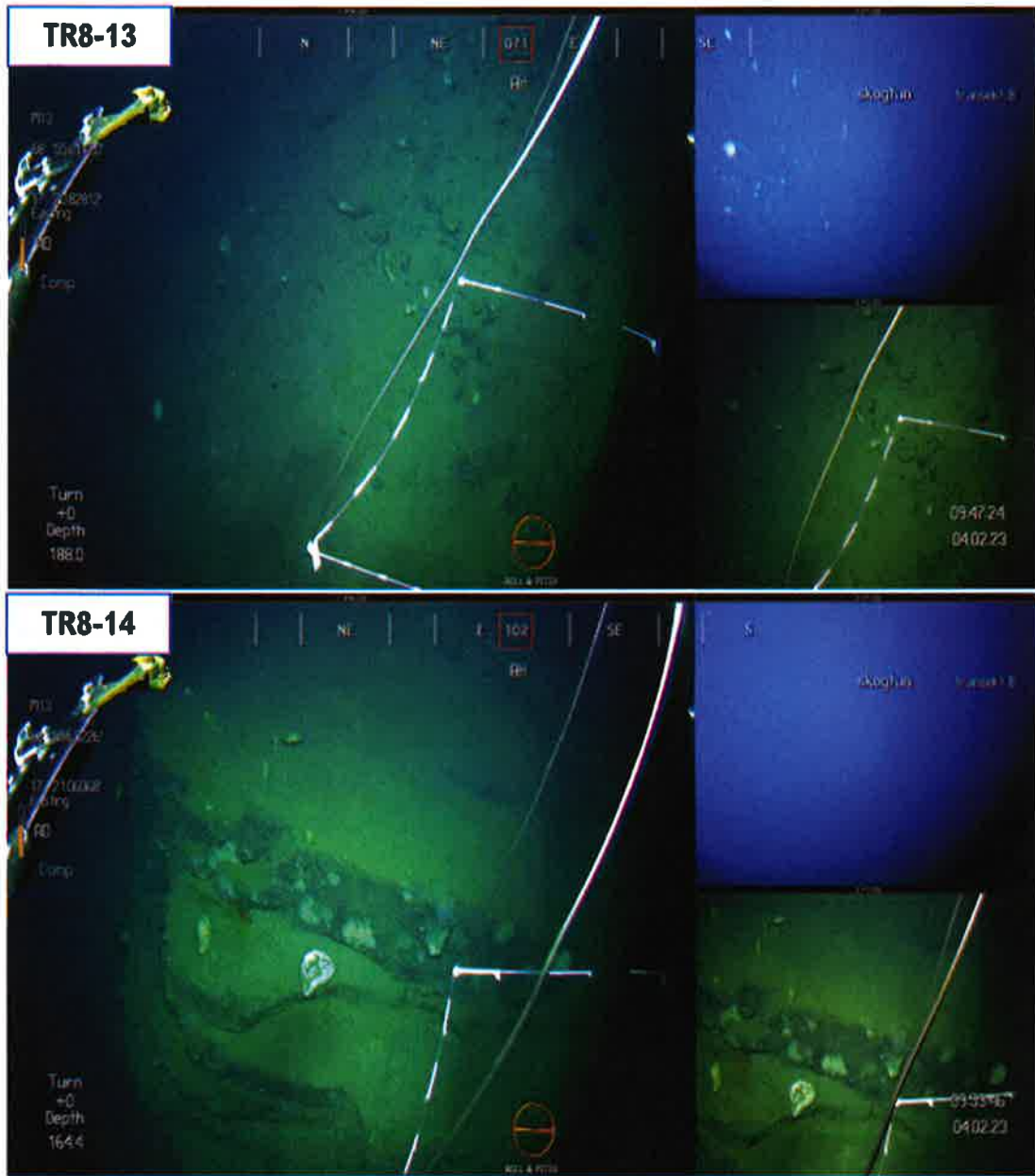
# SEA ECO



# SEA ECO




# SEA ECO





# SEA ECO



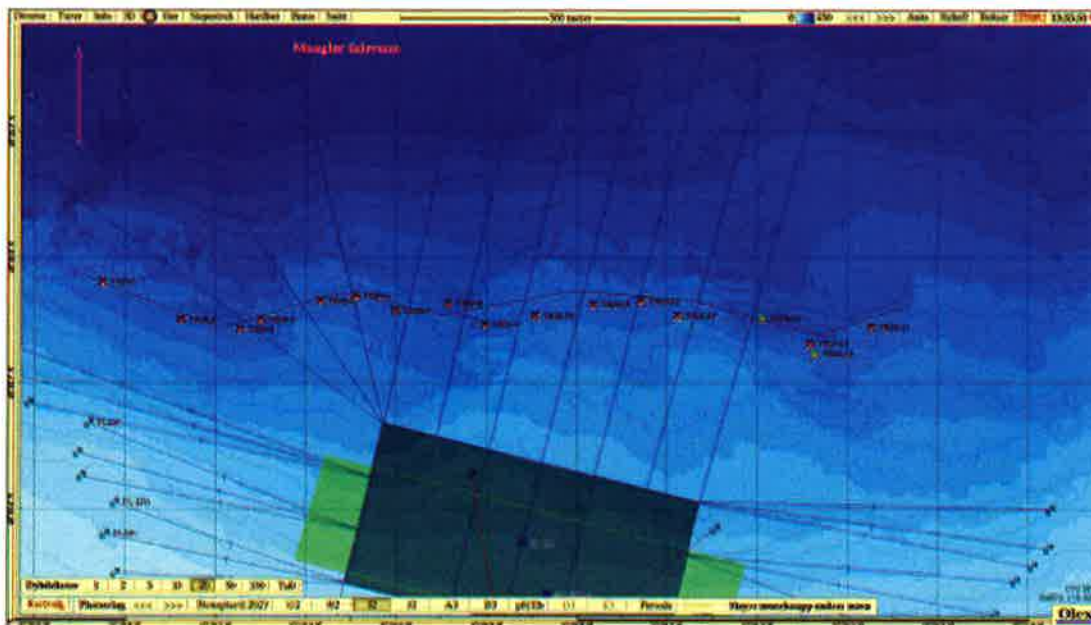


# SEA ECO

## TRANSEKT NR. 10

Tabell 20 Informasjon om hvor de ulike bildene er tatt ut i transekt 10.

Kløiva Fiskefarm AS		Skogtun		SE23-BK-1-1	
ID	Informasjon om transekt				
	Dato	Tid	Posisjon N	Posisjon Ø	Dybde
TR10-1	04.02.2023	12:37:08	68°55.780	17°18.950	269,6
TR10-2	04.02.2023	12:43:27	68°55.750	17°19.124	272,3
TR10-3	04.02.2023	12:49:11	68°55.742	17°19.255	281,4
TR10-4	04.02.2023	12:53:43	68°55.750	17°19.300	296,6
TR10-5	04.02.2023	13:00:49	68°55.765	17°19.433	285,1
TR10-6	04.02.2023	13:03:37	68°55.769	17°19.510	274,4
TR10-7	04.02.2023	13:07:36	68°55.757	17°19.599	271,1
TR10-8	04.02.2023	13:12:55	68°55.763	17°19.715	286,5
TR10-9	04.02.2023	13:17:26	68°55.746	17°19.795	281,3
TR10-10	04.02.2023	13:22:08	68°55.753	17°19.908	244,6
TR10-11	04.02.2023	13:28:43	68°55.762	17°20.036	259,9
TR10-12	04.02.2023	13:34:36	68°55.765	17°20.141	268,7
TR10-13	04.02.2023	13:38:39	68°55.753	17°20.223	260,1
TR10-14	04.02.2023	13:47:02	68°55.751	17°20.410	287,5
TR10-15	04.02.2023	13:51:24	68°55.731	17°20.517	284,5
TR10-16	04.02.2023	13:52:10	68°55.723	17°20.527	275,6
TR10-17	04.02.2023	13:57:45	68°55.744	17°20.652	286,4



Figur 13 Kart med posisjoner for bilder som er tatt ut i transekt 10. Gule kryss markerer bilder med korall.

SEA ECO

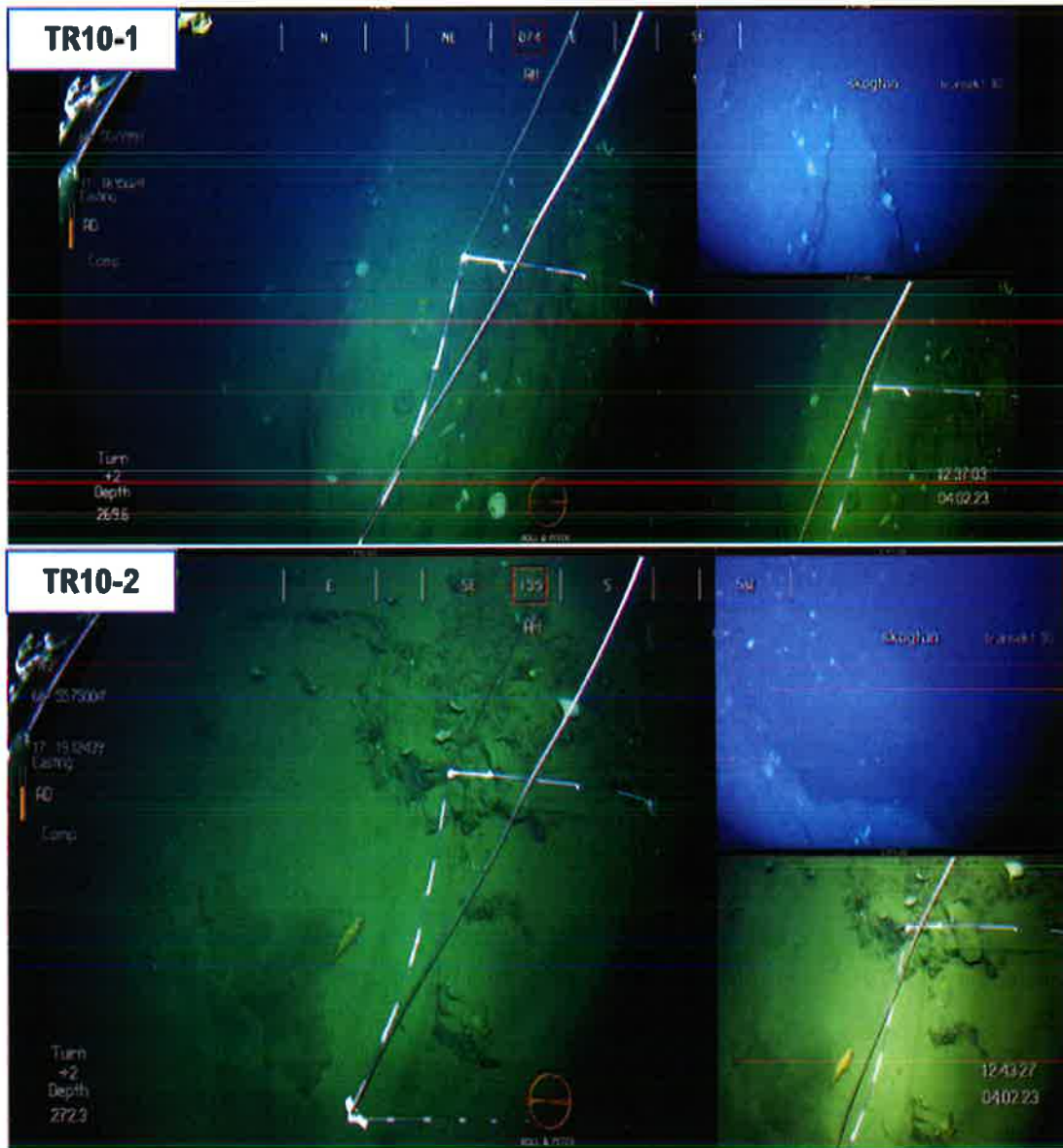
Tabell 21 Registreringer i transekt 10.

IU	Yubtstet	Svamp	Registreringer										Kommentar		
			Virell	Sjannarros	Sjefjer	Rygnms	Pigghefer	Bentemerk	Serzonark skilplass	Måksalger	Kalkalger	Ålgras		Fint	
TR1-1	FF														Bergvegg m/ viftesvamp, traktvamp, bredsvamp, sjøstjerne, uer.
TR1-2	FF/S														Berg m/ silt. Div. svamp og en uer. Transekt vekslar mellom heng/klipper: bergvegg etterfulgt av platå m/ mudder og mye bioturbasjon og huler. Svamp, bryozoa, sjøstjerne, sjøpølse, filigranmark, lange og flere små tetheter lusuer.
TR1-3	FF														Berg m/ silt. Div. svamp. Transekt vekslar mellom heng/klipper: bergvegg etterfulgt av platå m/ mudder og mye bioturbasjon og huler. Svamp, bryozoa, sjøstjerne, sjøpølse, filigranmark, lange og flere små tetheter lusuer.
TR1-4	FF/S														Berg m/ silt. Og et par kjempeliskjell. Transekt vekslar mellom heng/klipper: bergvegg etterfulgt av platå m/ mudder og mye bioturbasjon og huler. Svamp, bryozoa, sjøstjerne, sjøpølse, filigranmark, lange og lusuer.
TR1-5	FF														Berg m/ kårabivamp, bryozoa og uer. Transekt vekslar mellom heng/klipper: bergvegg etterfulgt av platå m/ mudder og mye bioturbasjon og huler. Svamp, bryozoa, sjøstjerne, sjøpølse, filigranmark og lusuer.
TR1-6	3/FF														Platå m/ sand, trakt- og viftesvamp, fiskestang. Transekt vekslar mellom heng/klipper: bergvegg etterfulgt av platå m/ mudder og mye bioturbasjon og huler. Svamp, bryozoa, sjøstjerne, sjøpølse, filigranmark og lusuer.
TR1-7	FF														Berg m/ kårabivamp, viftesvamp, anemone, bryozoa og uer. Transekt vekslar mellom heng/klipper: bergvegg etterfulgt av platå m/ mudder. Svamp, bryozoa, sjøstjerne, sjøpølse, filigranmark og lusuer.
TR1-8	Sj														Grus m/ anemone, bryozoa og havmus. Transekt vekslar mellom heng/klipper: bergvegg etterfulgt av platå m/ mudder og grus. Svamp, bryozoa, sjøstjerne, sjøpølse, filigranmark, lange og lusuer.
TR1-9	FF														Berg+silt m/ sjøkjeks, lange og svamp. Transekt vekslar mellom heng/klipper: bergvegg etterfulgt av platå m/ mudder. Svamp, bryozoa, sjøstjerne, sjøpølse, filigranmark, lange, havmus og lusuer.

SEA ECO

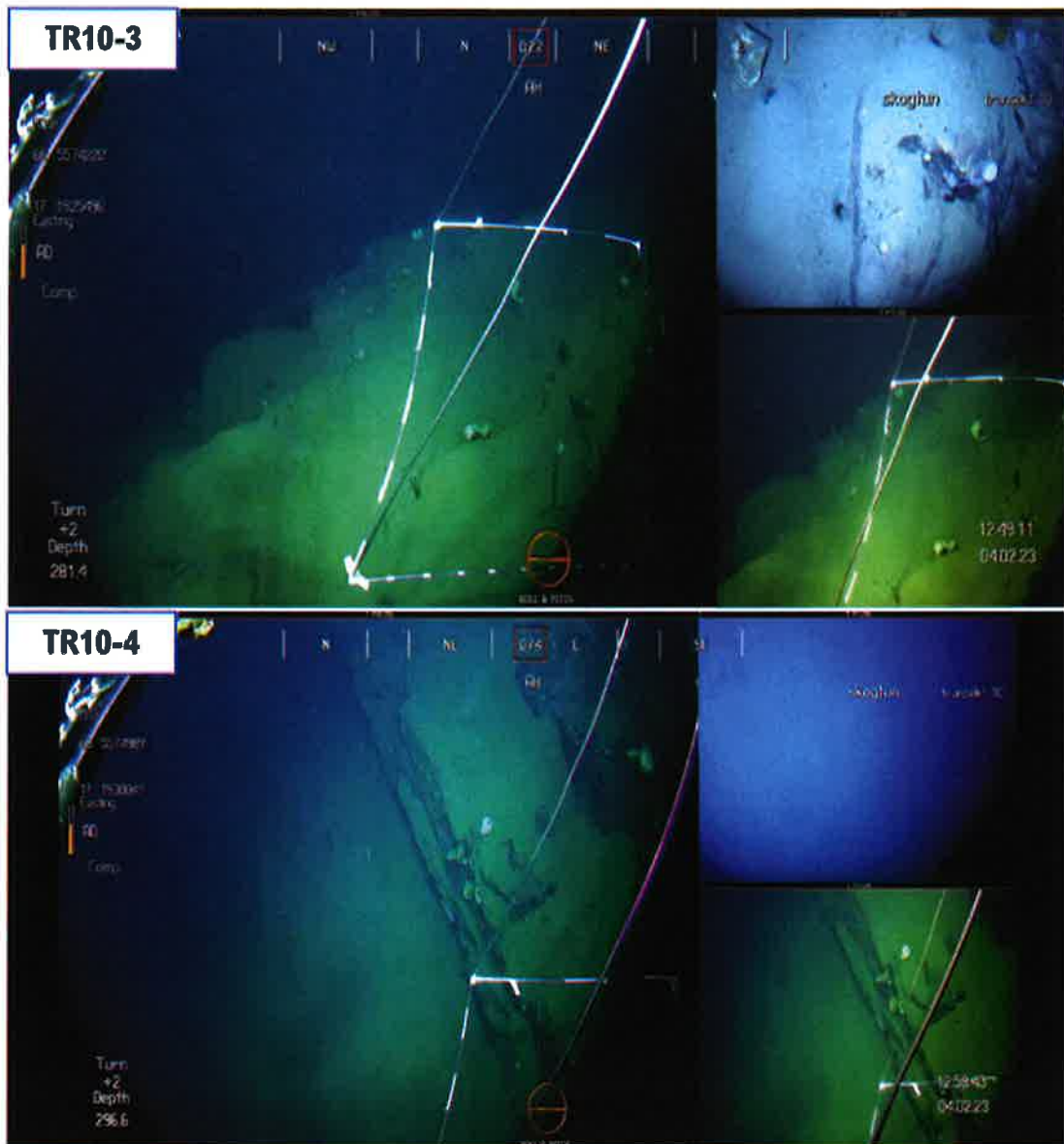
TR1-10	FF																				Berg-silt m/ høyere tettheter viftesvamp og kårabøsvamp og ur. Transekt veksler mellom heng/klipper: bergvegg og plåtå m/ mudder. Svamp, bryozoa, sjøstjerner, sjøpølse og lusuer. Spredt kjempefiskjell på fjellvegg.
TR1-11	FF																				Berg-silt m/ viftesvamp, bryozoa og påvekstsvamp. Transekt veksler mellom heng/klipper: bergvegg etterfulgt av plåtå m/ mudder og grus. Svamp, bryozoa, sjøstjerner, sjøpølse og lusuer.
TR1-12	FF																				Berg-silt m/ viftesvamp og mye bioturbasjon. Transekt veksler mellom heng/klipper: bergvegg etterfulgt av plåtå m/ mudder og grus. Svamp, bryozoa, sjøstjerner, sjøpølse og lusuer.
TR1-13	FF																				Fjellvegg m/ kjempefiskjell, svamp og anemone. Transekt veksler mellom heng/klipper: bergvegg og plåtå m/ mudder. Svamp, bryozoa, sjøstjerner, sjøpølse og lusuer. Spredt kjempefiskjell på fjellvegg.
TR1-14	FF																				Fjellvegg m/ mulig liten risengrynskorall, kjempefiskjell, svamp og bryozoa. Transekt veksler mellom heng/klipper: bergvegg og plåtå m/ mudder. Svamp, bryozoa, sjøstjerner, sjøpølse og lusuer. Spredt kjempefiskjell på fjellvegg.
TR1-15	S																				Silt m/ mye hullrom og bioturbasjon og svamp. Transekt veksler mellom heng/klipper: bergvegg etterfulgt av plåtå m/ mudder og grus. Svamp, bryozoa, sjøstjerner, sjøpølse og lusuer.
TR1-16																					Fjellvegg m/ mulig to små kolonier risengrynskorall, kjempefiskjell, svamp og bryozoa. Transekt veksler mellom heng/klipper: bergvegg og plåtå m/ mudder. Svamp, bryozoa, sjøstjerner, sjøpølse og lusuer. Spredt kjempefiskjell på fjellvegg.
TR1-17																					Silt m/ mye hullrom og bioturbasjon og svamp. Transekt veksler mellom heng/klipper: bergvegg etterfulgt av et større plåtå m/ mudder. Svamp, bryozoa, sjøstjerner, sjøpølse og lusuer.

# SEA ECO



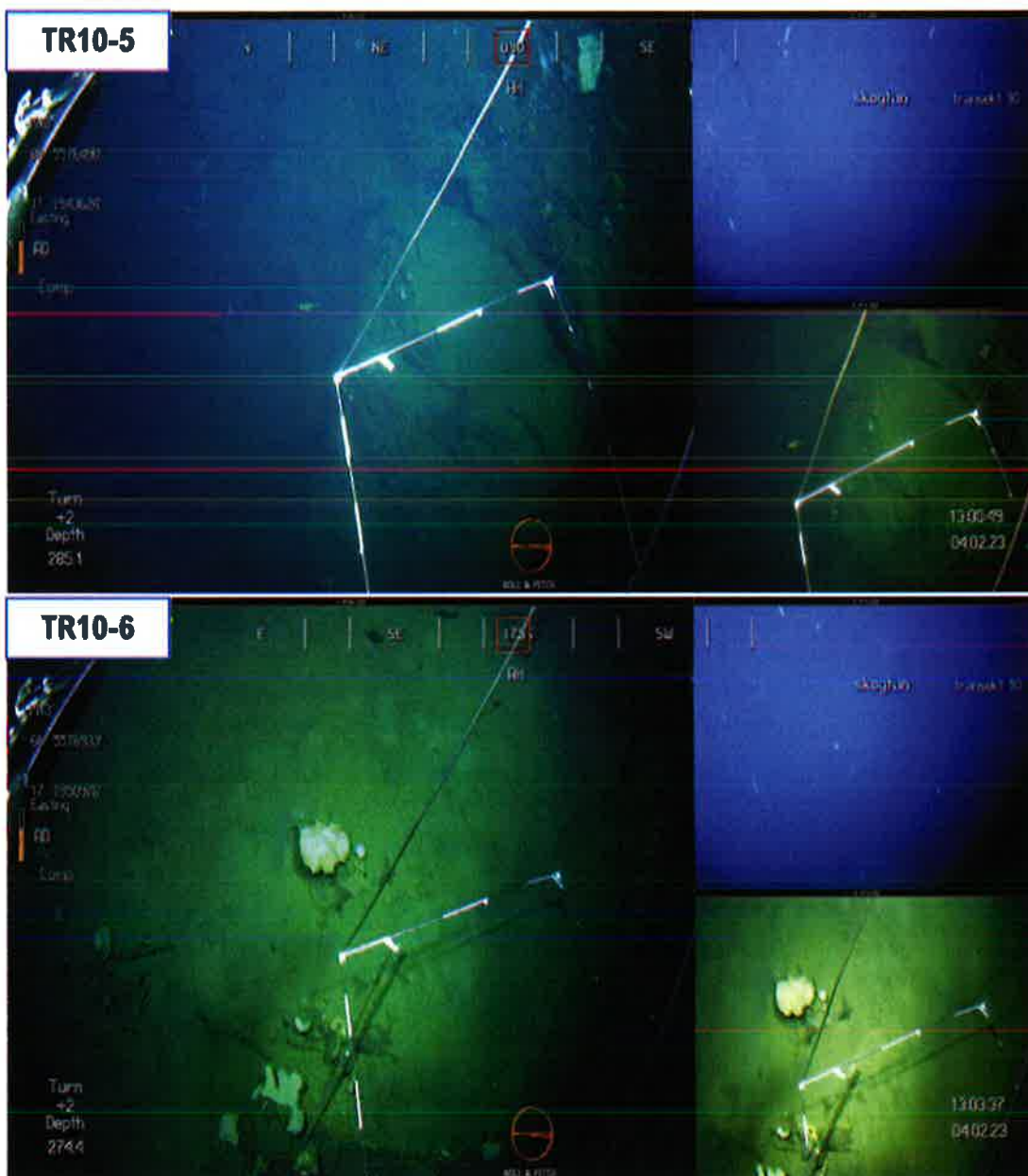


# SEA ECO

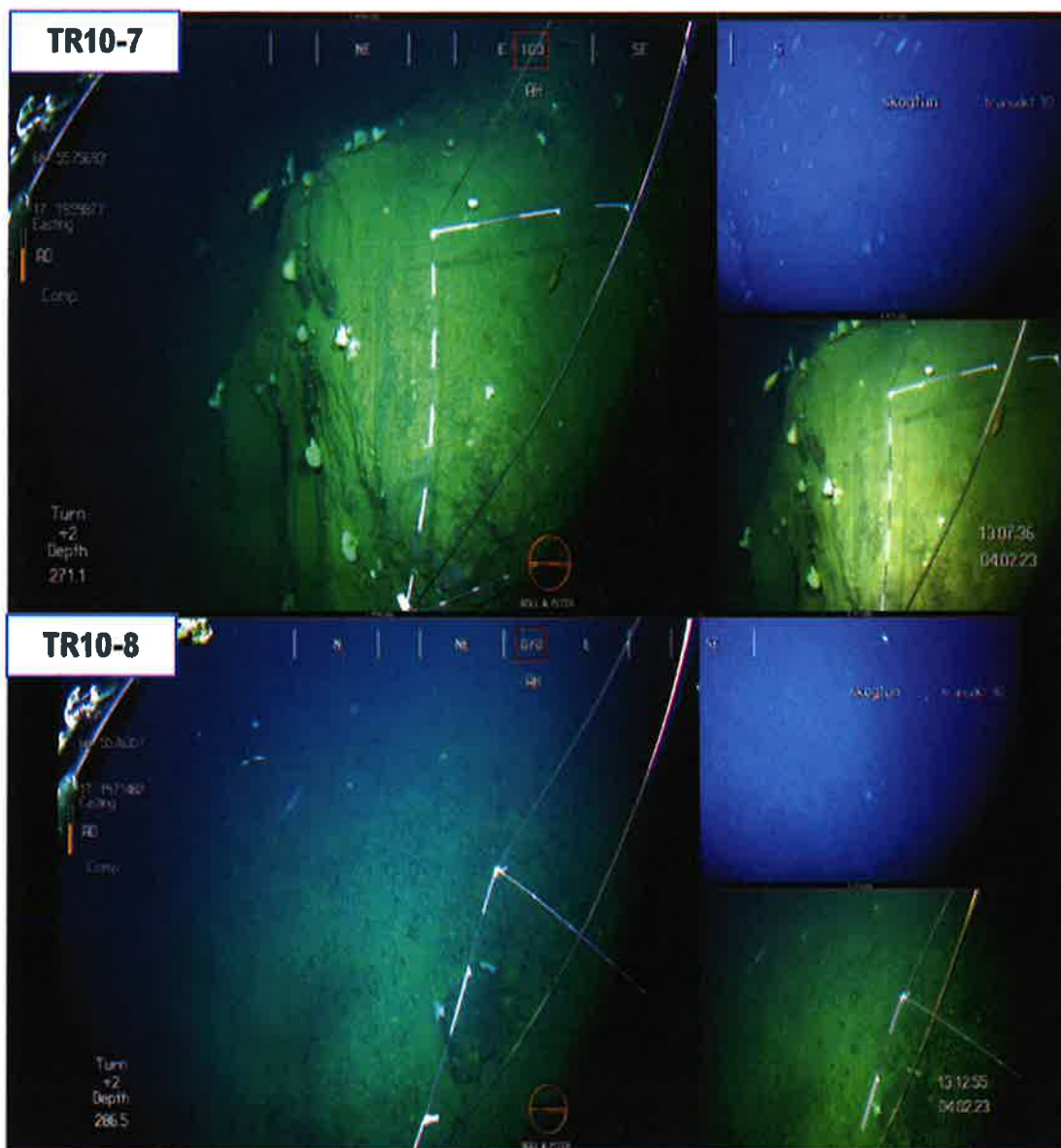




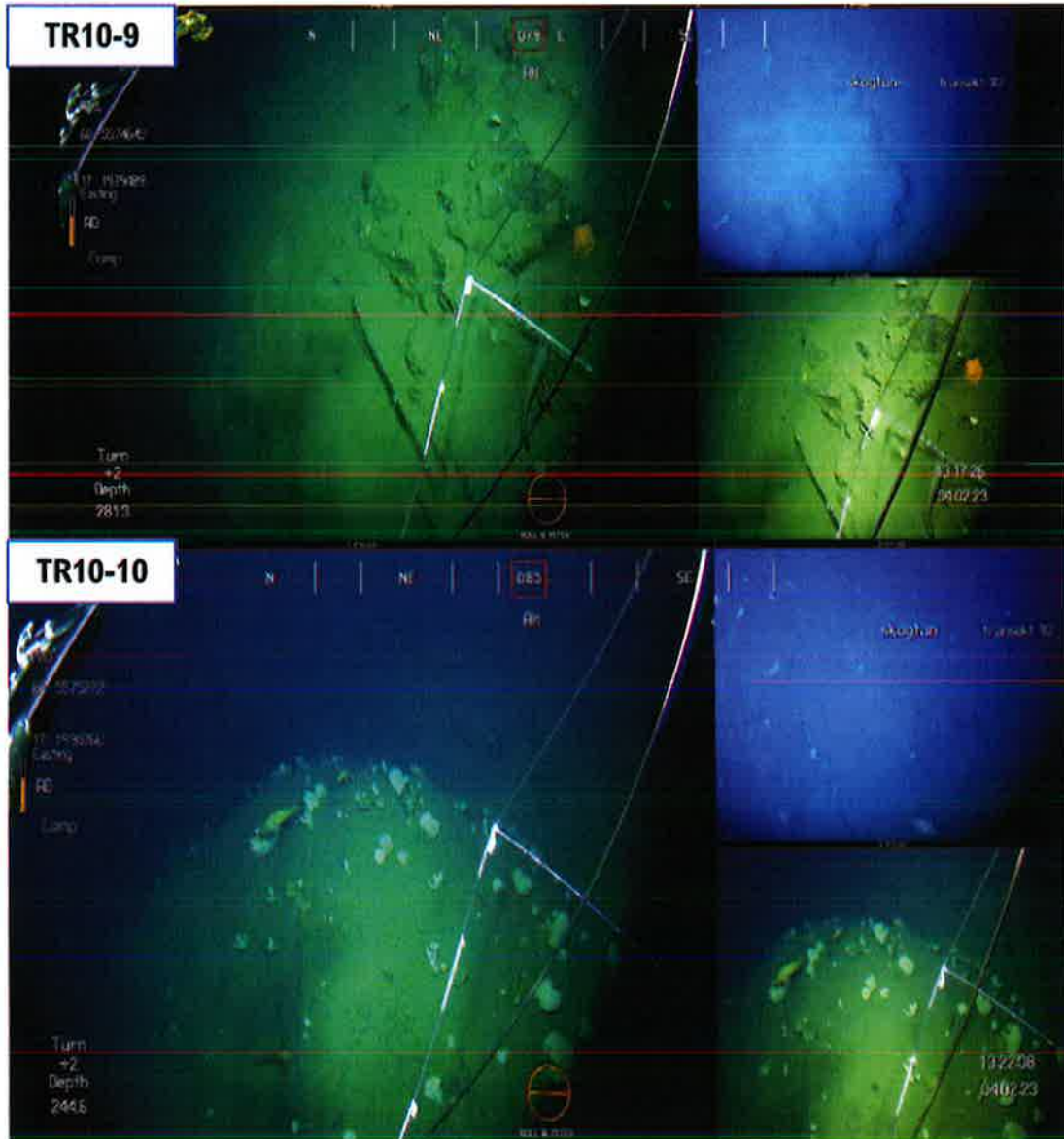
# SEA ECO



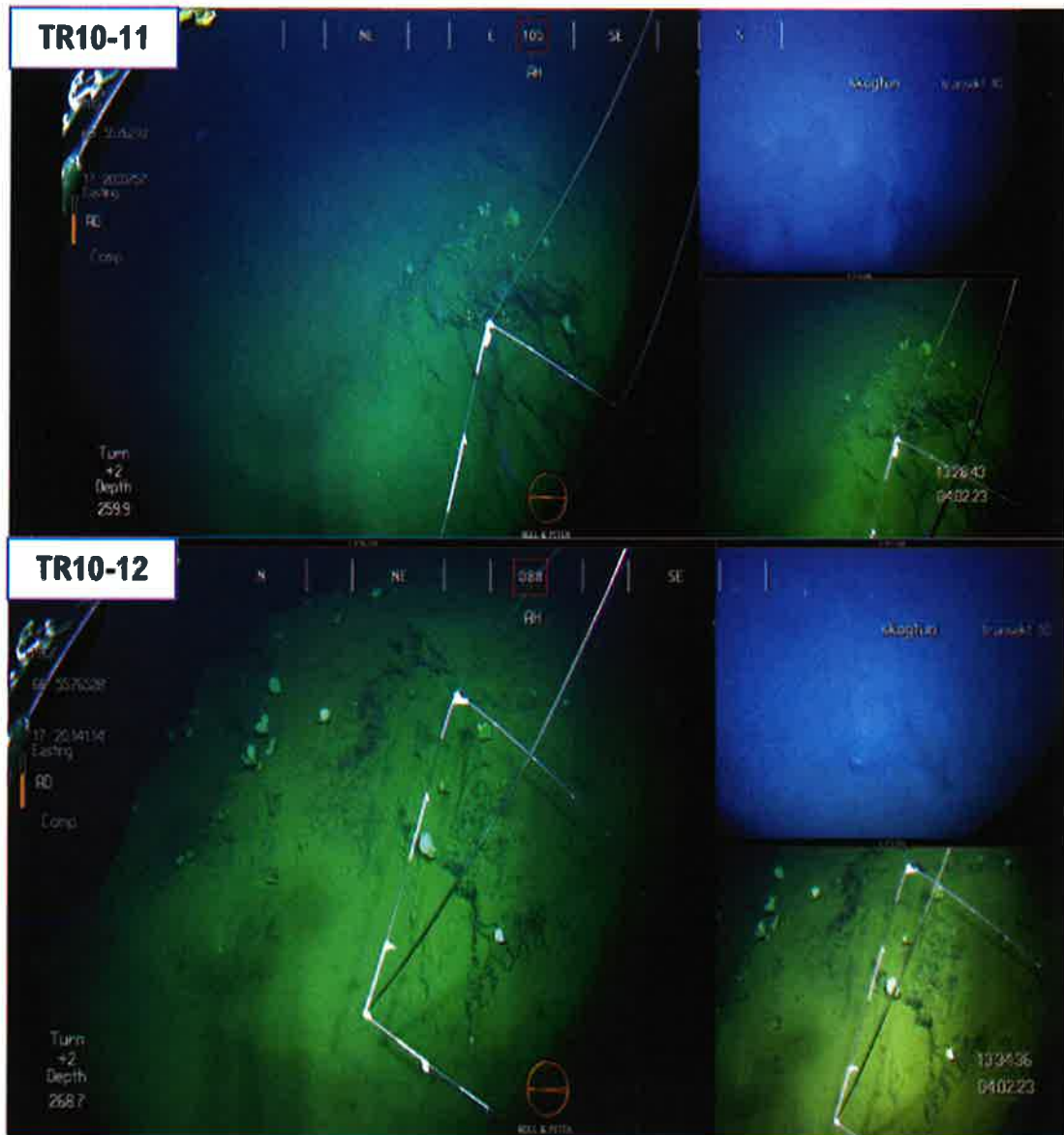
# SEA ECO



# SEA ECO

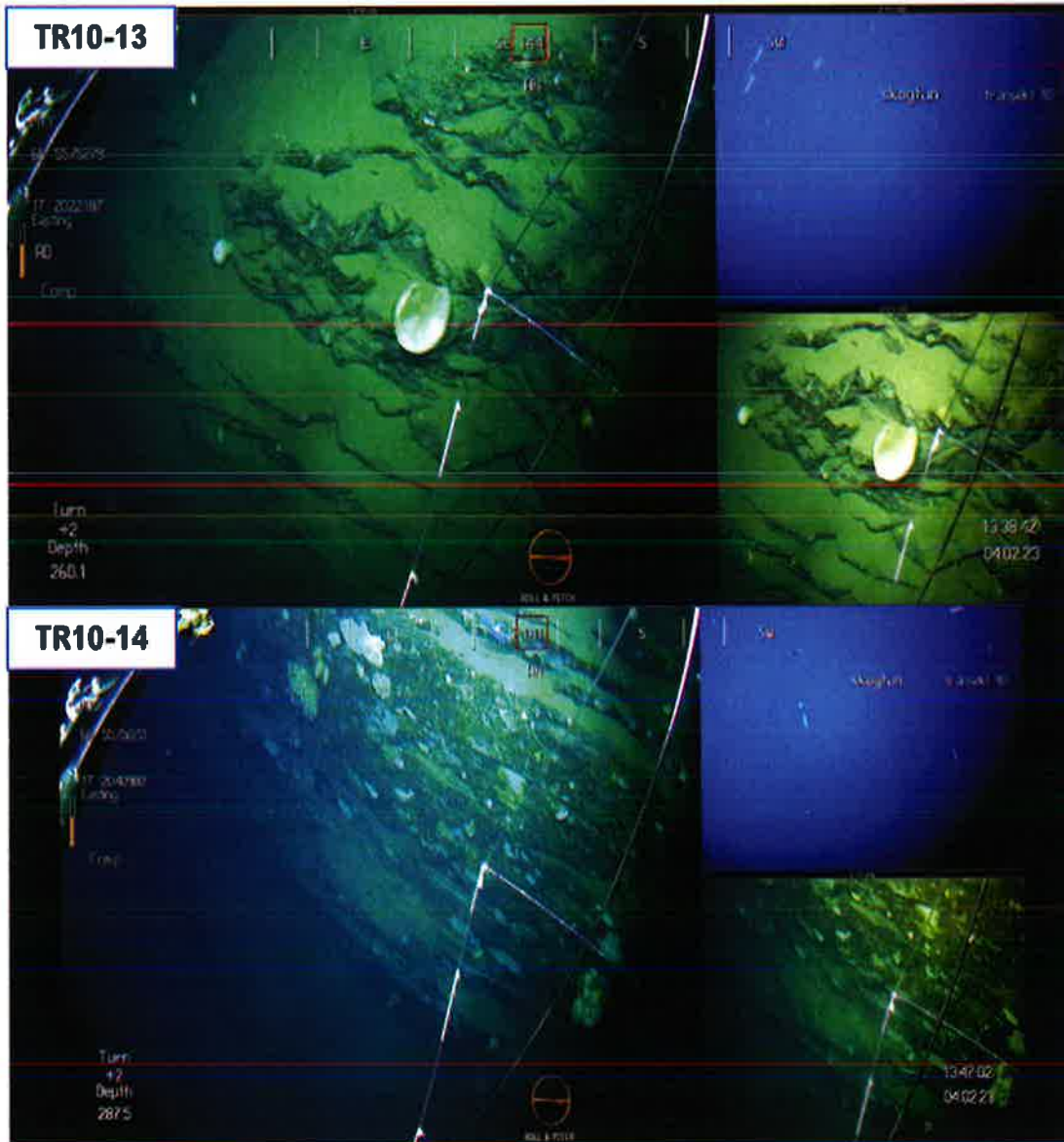


# SEA ECO






# SEA ECO

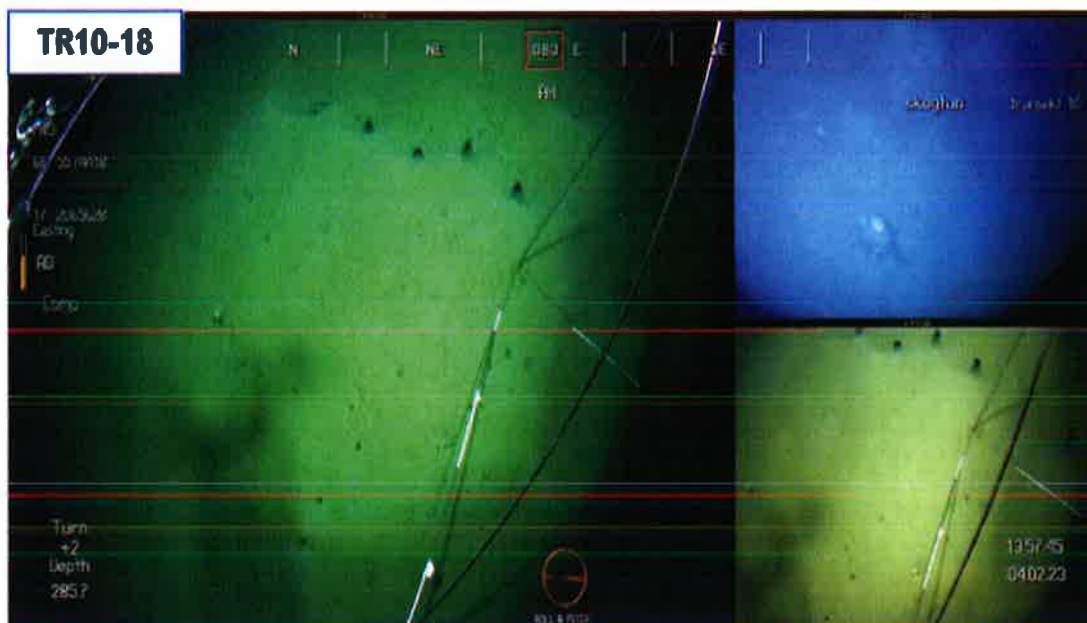




# SEA ECO



# SEA ECO

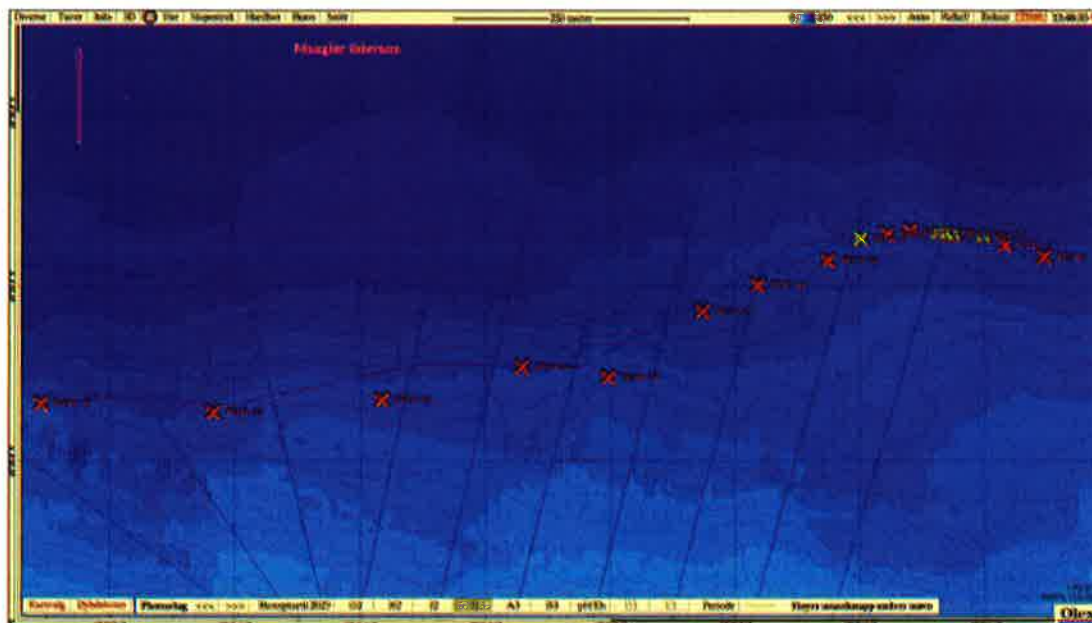


# SEA IECO

## TRANSEKT NR. 11

Tabell 22 Informasjon om hvor de ulike bildene er tatt ut i transekt 11.

ID	Kleiva Fiskefarm AS		Skogtun	SE23-BK-1-1	
	Informasjon om transekt				
	Dato	Tid	Posisjon N	Posisjon Ø	Dybde
TR11-1	04.02.2023	14:29:49	68°55.917	17°20.694	385,3
TR11-2	04.02.2023	14:31:59	68°55.924	17°20.632	387
TR11-3	04.02.2023	14:33:32	68°55.929	17°20.596	401
TR11-4	04.02.2023	14:34:35	68°55.930	17°20.548	396,7
TR11-5	04.02.2023	14:35:39	68°55.930	17°20.537	397,4
TR11-6	04.02.2023	14:36:32	68°55.931	17°20.524	396,7
TR11-7	04.02.2023	14:39:17	68°55.932	17°20.479	389,6
TR11-8	04.02.2023	14:40:13	68°55.930	17°20.442	354,4
TR11-9	04.02.2023	14:41:28	68°55.927	17°20.400	345,9
TR11-10	04.02.2023	14:44:49	68°55.915	17°20.348	359
TR11-11	04.02.2023	14:50:19	68°55.901	17°20.235	356,3
TR11-12	04.02.2023	14:58:53	68°55.885	17°20.147	382,1
TR11-13	04.02.2023	15:04:37	68°55.848	17°19.996	363,7
TR11-14	04.02.2023	15:14:18	68°55.854	17°19.859	382,7
TR11-15	04.02.2023	15:21:59	68°55.835	17°19.634	368,9
TR11-16	04.02.2023	15:35:41	68°55.828	17°19.364	381,6
TR11-17	04.02.2023	15:45:04	68°55.833	17°19.090	378,2



Figur 14 Kart med posisjoner for bilder som er tatt ut i transekt 11. Gule kryss markerer bilder med korall.

SEA ECO

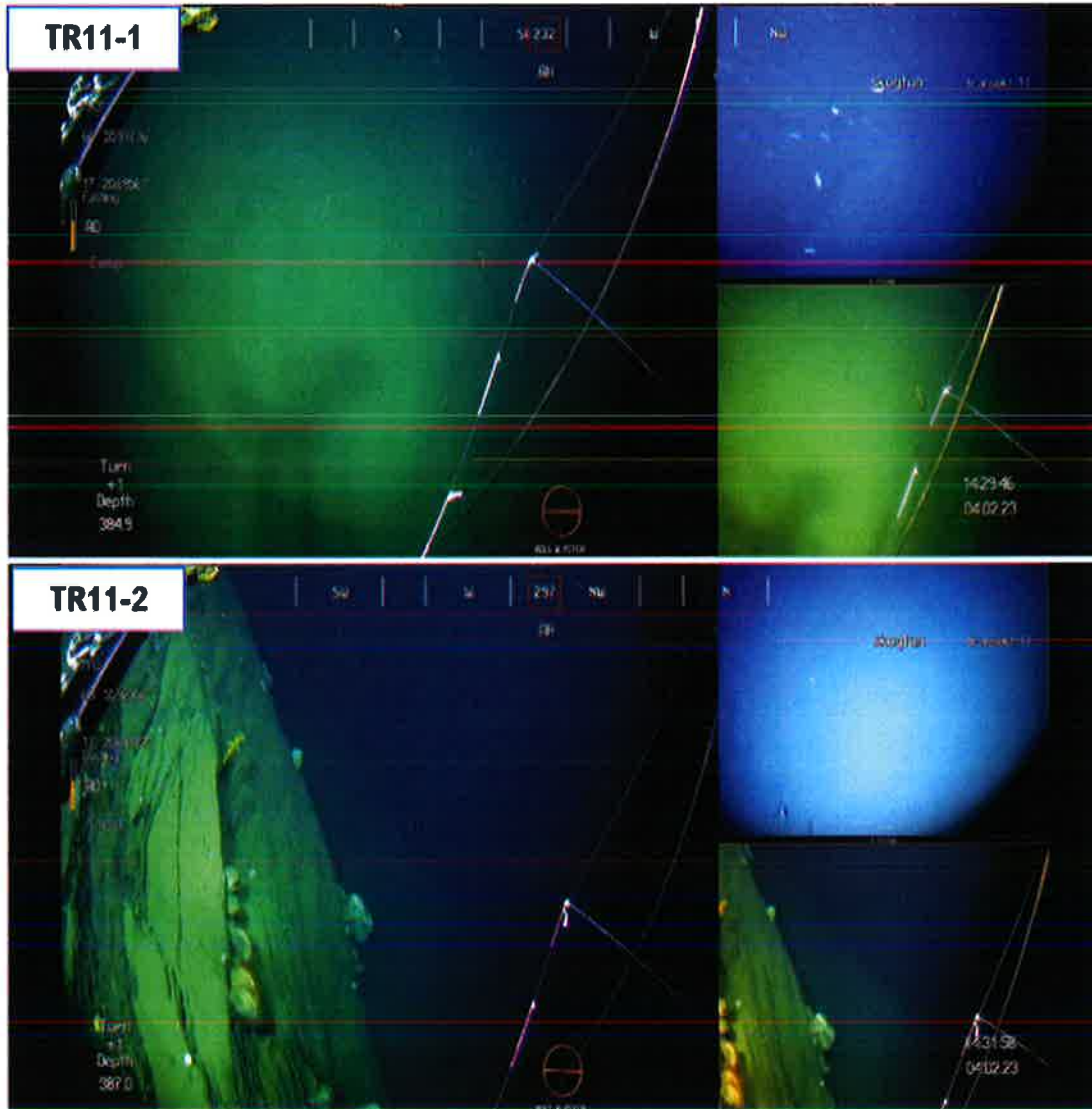
Tabell 23-1 Registreringer i transekt 11.

ID	Kjøya Fiskefarm AS													Kommentar
	Substrat	Svamp	Korall	Sjømoss	Sjålør	Bryozoa	Plygheder	Seriemusik	Seriemusik Kompleks	Makroalg	Kalkalger	Ångev	Fisk	
TR1-1	S													Silt m/ mye bioturbasjon og hulrom.
TR1-2	FF													Berg m/ kjempeskjell, svamp og uer. Transekt: Silt/sand m/ mye bioturbasjon og hulrom, enkelte sleiner m/ svamp, uer og havmus.
TR1-3	KG													Koralgrus og spredte små forekomster med små risengrynskorall. Uer
TR1-4	KG													Koralgrus og spredte små forekomster med små risengrynskorall. Sjøstjerne, uer og skolesl.
TR1-5	KGDK													Koralgrus og spredte små forekomster med små risengrynskorall. Uer og svamp.
TR1-6	KG/S													Koralgrus som går over til silt, en svamp. Transekt: koralgrus m/ spredte små forekomster med risengrynskorall. Uer og svamp.
TR1-7	FF													Bergvegg m/ kjempeskjell, kårabivamp, bryozoa. Transekt: bergvegg og pløtår m/ flere større ansamlinger kjempeskjell, svamp, bryozoa, uer.
TR1-8	FF													Bergvegg m/ kjempeskjell, kårabivamp, viflesvamp, fingersvamp, sjøkjeks, bryozoa. Transekt: bergvegg og pløtår m/ flere større ansamlinger kjempeskjell, svamp, bryozoa, uer.
TR1-9	FF													Bergvegg m/ mulig liten koloni øykorall, kjempeskjell, kårabivamp, viflesvamp, fingersvamp, uer, bryozoa. Transekt: bergvegg og pløtår m/ flere større ansamlinger kjempeskjell, svamp, bryozoa, uer.
TR1-10	FF/S													Platå med silt og svmp. Transekt: bergvegg og pløtår m/ flere større ansamlinger kjempeskjell, svamp, bryozoa, uer.
TR1-11	FF													Bergvegg m/ silt, kjempeskjell, svamp, bryozoa, uer og pølseorm. Transekt veksler mellom heng/klipper: bergvegg etterfulgt av pløtå m/ mudder og mye bioturbasjon og huler. Svamp, spredt kjempeskjell, bryozoa, sjøstjerner, sjøpølse og lusuer.
TR1-12	S													Silt m/ noe bioturbasjon og en uer. Transekt: starter i bergvegg m/ kjempeskjell, svamp, bryozoa, sjøstjerner og uer.
TR1-13	FF													Bergvegg m/ silt, kjempeskjell, kårabivamp, viflesvamp, bryozoa og pølseorm. Transekt veksler mellom heng/klipper: bergvegg

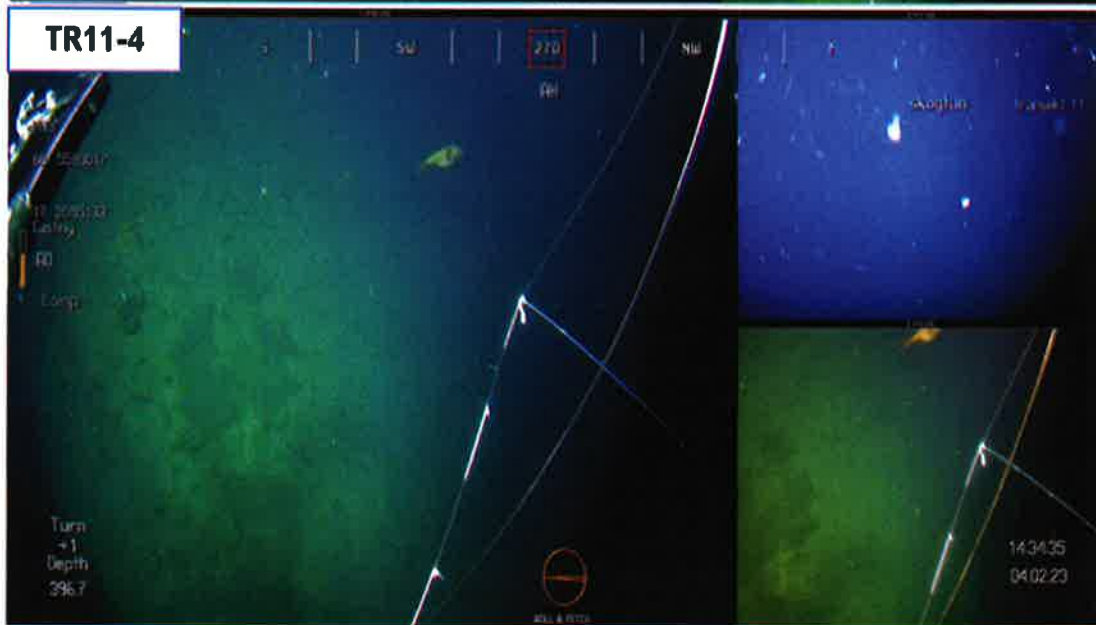





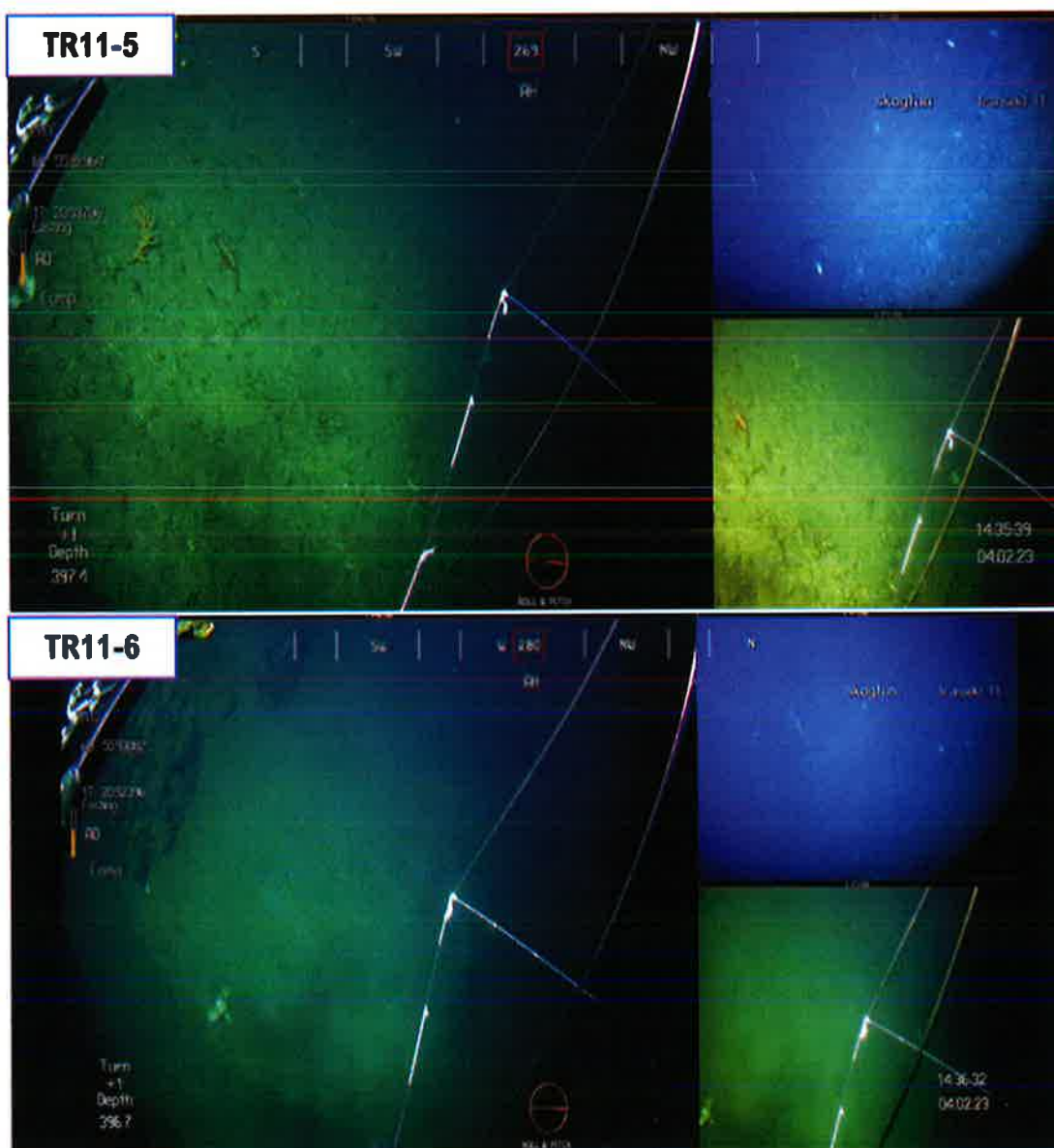
# SEA ECO





# SEA ECO



# SEA ECO

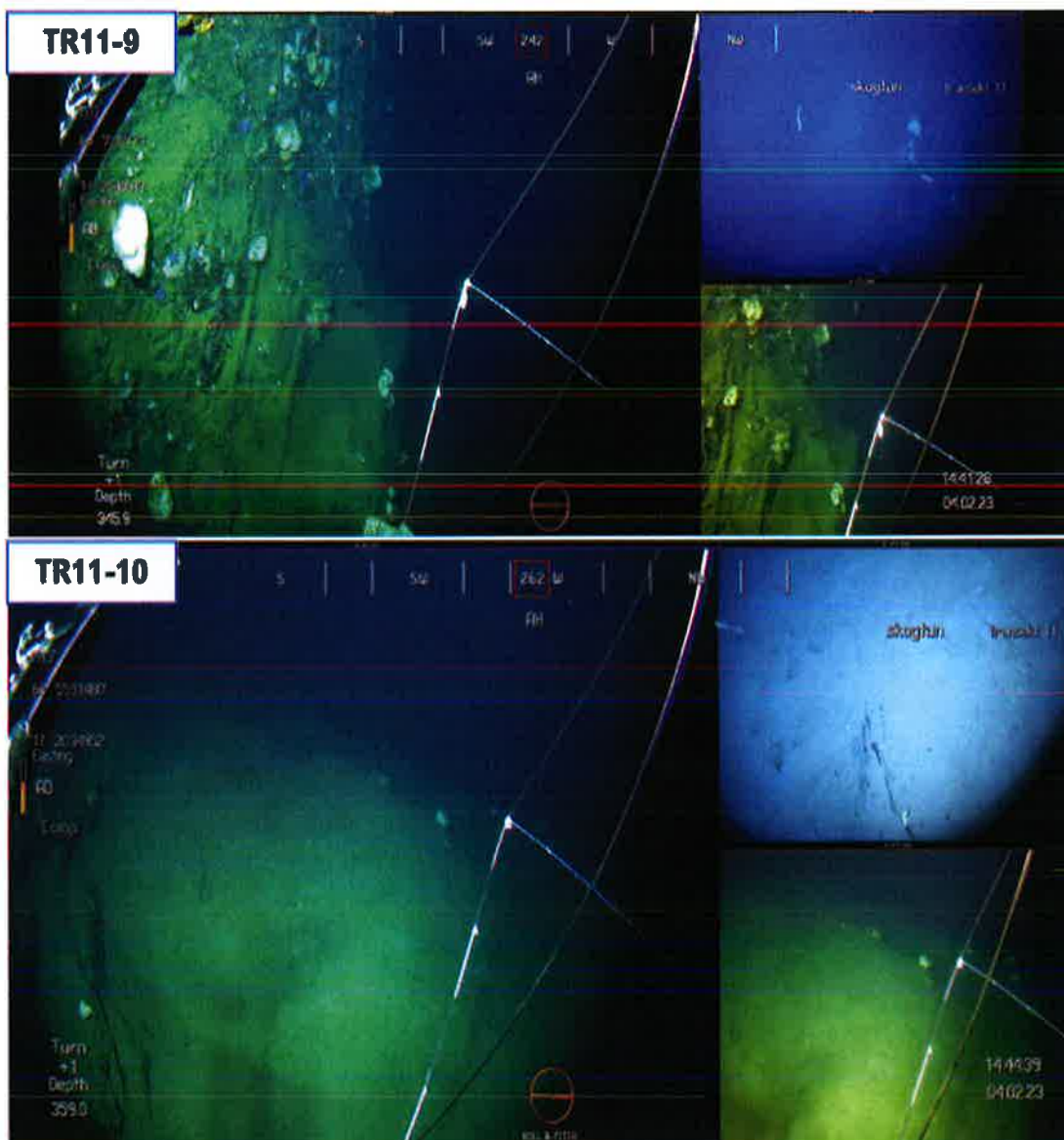


# SEA ECO



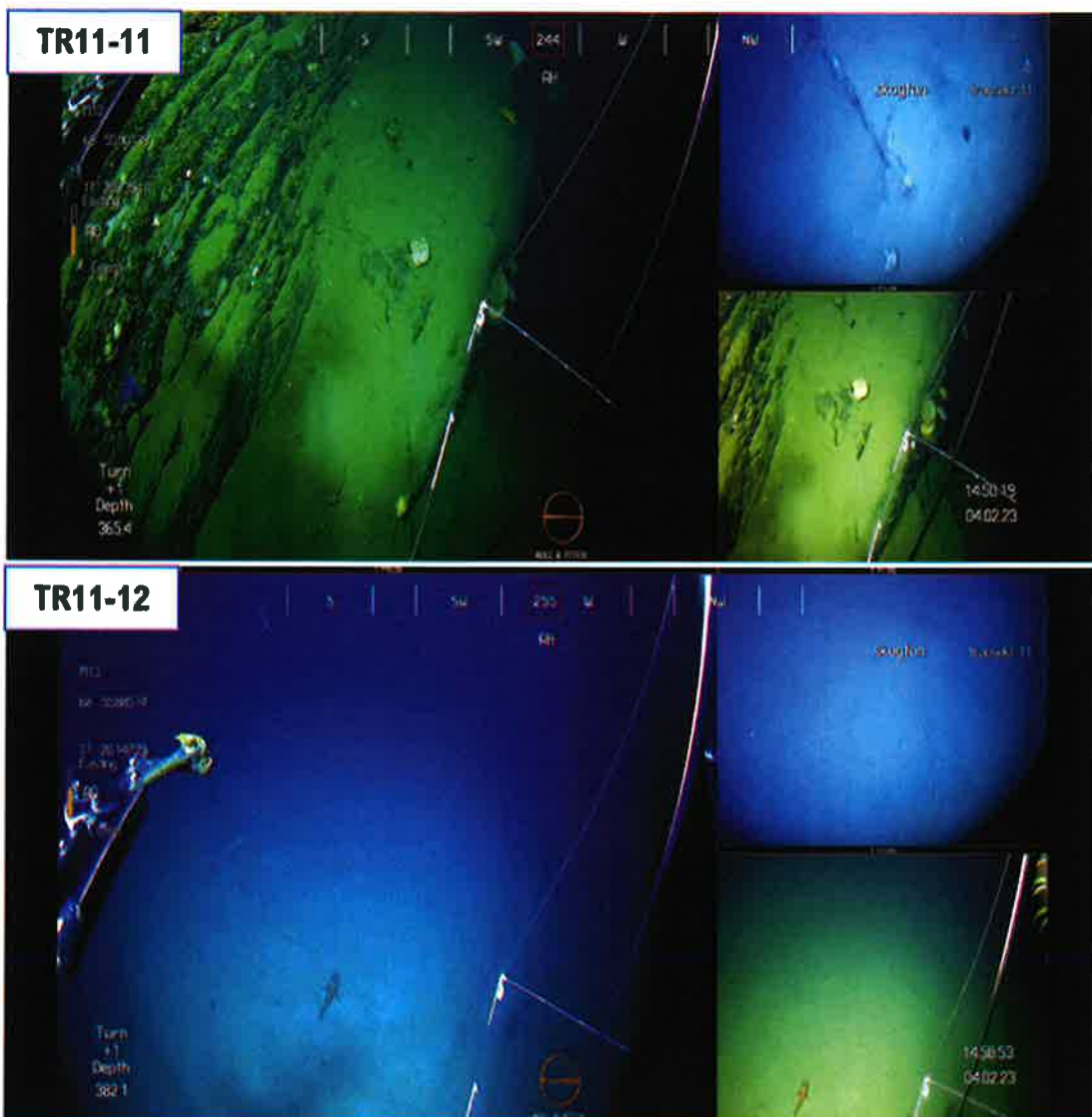


# SEA ECO

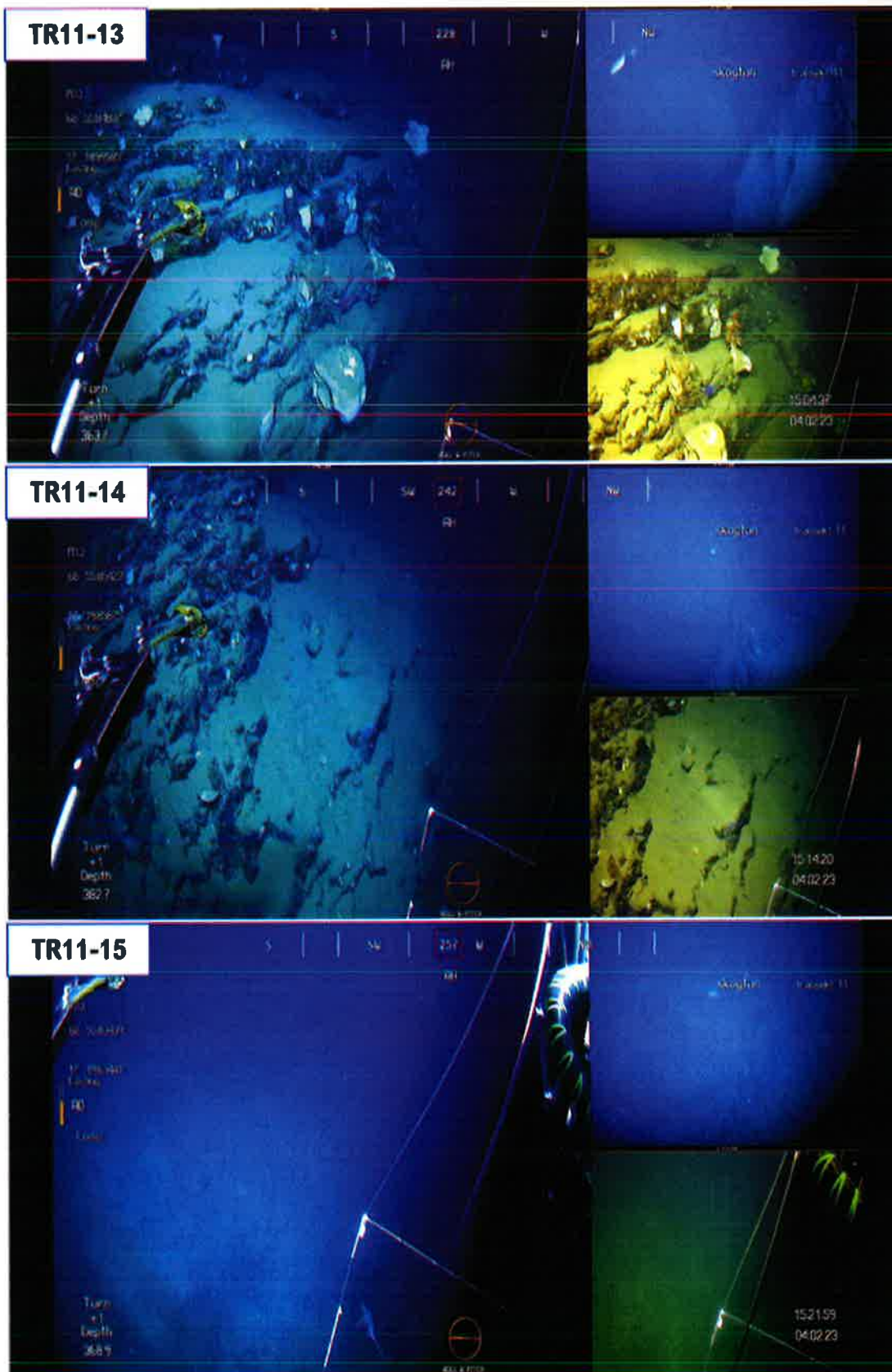




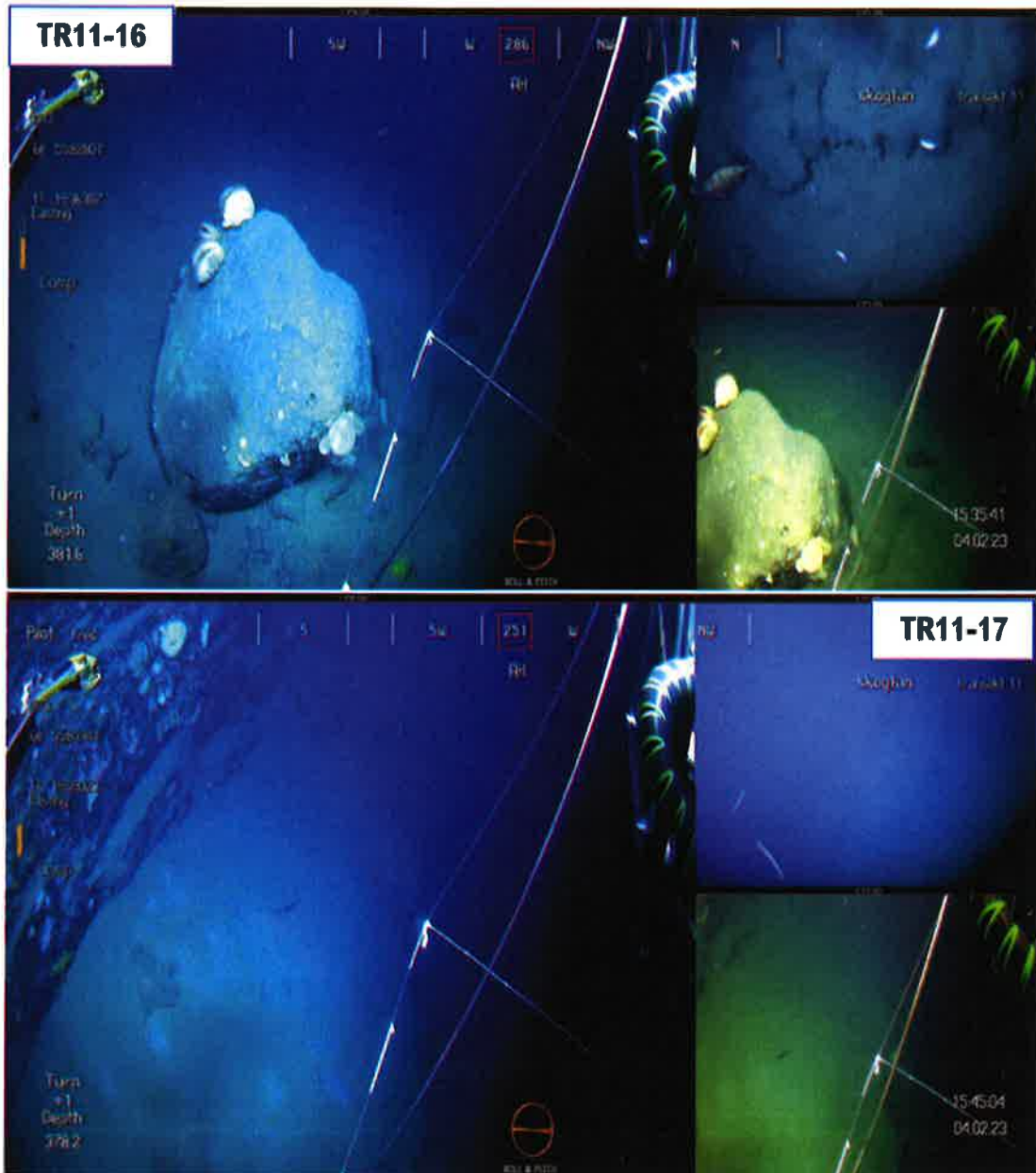
# SEA ECO



# SEA ECO



# SEA IECO





Kystplan Midt- og Sør-Trøndelag - Konsekvensutredning							
Kommune	Ibestad	Kart					
Nummer	1917-A12						
Navn	Klåpen						
Tidligere arealbruk/planstatus	FFNFA + FFNF						
Forslag til ny arealbruk	A						
Arealstørrelse (km <sup>2</sup> )	1,75						
Forslagsstiller	Innspill akva						
Områdebeskrivelse:							
Ny lokalitet, innspill ASB							
<b>Konsekvensutredning</b>							
	Verdi				Omfang	Konsekvens	Beskrivelse/kommentar til konsekvensene
<b>Naturens mangfold</b>							
Bestander av anadrome laksefisk	2	-1	-1	Område ligger 13 km fra lokalt viktig elv Brøstadelva og 15-30km fra de lakseførende vassdragene i Salangen og på Senja. Lakseelvene i område er påvirket av akvakultur med lakselus og rømt laks som avgjørende faktorer for ikke tilfredsstillende tilstand. Ytterligere etableringer i område vil øke risikoen for at anadrom fisk påvirkes negativt.			
Gyteområder/oppvekst område yngel	2	-2	-1	Gyteområde for blant annet brosme og lange.			
Naturvernområder	0	0	0	Lang avstand til nærmeste naturvernområde. Arealets østre område grenser til naturtype			
Viktige naturtyper	2	-1	-1	Israndavsetning av viktig verdi. Det er ikke registrert vernetede arter i området. Fiskemåke registrert (Nært truet).			
Prioriterte arter	1	0	0				
Annet			0				
<b>Miljø og forurensning</b>							
Forurensning - vannmiljø	1	-1	0	Vannområde Vågsfjorden har antatt god vannkvalitet. Området har gode strøm og dybdeforhold som er positivt med tanke på spredning av organisk materiale og næringssalter. Klåpen er en område med noe bebyggelse og støy og lys vil kunne være til sjenanse for fastboende. Ny etablering vil kunne føre til økt utslipp av klimagasser.			
Støy /lys	2	-1	-1				
Utslipp av klimagasser	1	-1	0				
<b>Kulturminner og kulturmiljø</b>							
Samisk natur- og kulturgrunnlag	0	0	0	Ikke registrert samiske interesser i området. Område med en del eldre bygg, arkeologiske minner etter bosetting (automatisk fredet), og akvakulturanlegg kan virke noe visuelt forstyrrende.			
Andre kulturminner og kulturmiljø	1	-1	0				
Landskap og estetikk (inkl geologi)	2	-1	-1				
<b>Samfunn</b>							
Friluftsområder og friluftsliv	2	-1	-1	Klåphea er et naturskjønt område med utsikt mot Vågsfjorden som akvakultur kan virke visuelt forstyrrende på. Det finnes naturlig avskjermede vik og strender i området.			
Fiskeområder	2	-3	-2	Viktig fiskeområde for med fiske på flere fiskeslag, også konflikt med løssettingsplass. Overlapper fiskeområde for kveite, sei og lange med 45%. Overlapper løssettingsplass.			
Akvakulturområder	1	-2	-1	Stort A- område, åpent i overgang Vågsfjord-Faksfjorden. Ingen overlapp med andre A-områder. Avstand til formålsgrense Engenes ca 4 km, 2 km til A-område Mjøsund vest (Minsteavstand ikke overholdt).			
Næringsliv og sysselsetning	2	1	1	Økt sysselsetning			
Påvirkning av konkurranseforholdene	1	-2	-1	De foreslåtte arealene i området ligger for tett iht. matlilsynets minstekrav for matfiskanlegg. Kan ikke være i drift samtidig.			
Havner, ferled	0	0	0	Ikke konflikt.			
Fersvaret	0	0	0	Ikke konflikt.			
Trafikksikkerhet og transportbehov	1	-1	0	Tiltaket vil føre til økt trafikk.			
Andre innbyggerinteresser, barn og unges oppvekstvilkår	2	-1	-1	Negativt i forhold til fiskere			
Forholdet til kommuneplan/annen utviklingsstrategi			0	Ikke kjent.			
<b>Risiko- og sårbarhetsanalyse</b>							
Hendelse	Aktuelt?	Sannsynlighet	Konsekvens	Risiko	Kommentar		
Skredfare/ grunnforhold	ja	3	3	6	Andørja har bratte fjell som reiser seg fra sjøen. Dette er et område der utførsområde for ras går ut i sjø.		
Vær, vind, nedising	ja	3	3	6	Nord-Vestlig vær tar hardt i området. Åpent ut Vågsfjorden mot Andfjorden og Norskehavet.		
Islegging og isdrift	ja	1	2	3	Liten fare for is, åpent hav.		
Industri og næringsliv	ja	2	3	5	Ingen andre bedrifter i umiddelbar nærhet. Negativt for annen fiskerivirksomhet. Negativ konkurranse opp mot andre lokaliteter som ligger nært. Stort press i område kan øke sykdomsfare.		
Trafikk	ja	1	2	3	Fylkesveien på Andørja er ikke i god stand og ikke dimensjonert for stor trafikk.		
Annet		0	0	0			
<b>Samlet vurdering og eventuelle alternativer/avbøtende tiltak</b>							
<p><b>Naturmangfoldsloven (§§ 9-12):</b> Kunnskapsgrunnlag som er lagt til grunn for vurdering av påvirkning av naturmangfoldet er beskrevet i felles redegjørelse av data og kilder i KU dokumentet. Basert på denne redegjørelsen er kunnskapsgrunnlaget vurdert som tilstrekkelig for å vurdere gjeldende tiltak på kommuneplannivå jf. NML § 8.</p> <p>Det er vurdert å foreligge nødvendig kunnskap til å vurdere risiko for skade på verneverdier og naturmangfold for øvrig, og til å fatte avgjørelse i saken. Føre-var-prinsippet i NML § 9 tillegges derfor mindre vekt.</p> <p>Tiltaket vurderes å kunne medføre skade på viktige gyte- og fiskeområder for marin fisk og vil føre til økt belastning på anadrome fisk i lokale elver i nærrområde. Den samlede belastning fra akvakultur på dette arealet vurderes å bli så stor på økosystemet at tiltaket ikke er akseptabelt og lokaliteten vurderes som uegnet til formålet jf. NML §§ 10 og 12.</p> <p>Det er ikke relevant å gjøre ytterligere vurderinger i henhold NML §11 og 12 da eventuelle tiltak som skal gjøres for å hindre eller begrense skade på naturmangfoldet antas ivare tatt på lavere plannivå og i enkeltsaker. Det forutsettes at kostnadene ved enkelttiltak bæres av tiltakshaver, jf. 11 og alt man benytter miljøforsvarlige teknikker og driftsmetoder ved gjennomføring av tiltak, jf. NML 12.</p>							
<p><b>Vurdering av samfunnsmessige og samiske interesser:</b> Etablering av lokaliteten vil være negativt for de lokale helårsfiskerne i område. Antas å ikke ha negativ påvirkning av samiske interesser.</p>							
<p><b>ROS-vurdering :</b> Akseptabelt. Må undersøkes nærmere med tanke på skred.</p>							
<p><b>Konklusjon</b></p> <p>Området anbefales ikke på grunn av konflikt med gyteområder. Dette er også et viktig fiskeområde for lokale fiskere og utførsområde</p>							



Troms og Finnmark fylkeskommune  
Romssa ja Finnmarkku fylkkagielda  
Tromssan ja Finmarkun fylkinkomuuni

Næring Troms

IBESTAD KOMMUNE  
Emma Olsens vei 1  
9450 HAMNVIK

Dato: 26.05.2023  
Dok.nr: 22/07006-8  
Deres ref:  
Saksbehandler: Frode Arnjot Mikalsen

## Vedrørende Kleiva Fiskefarm AS - avslag på dispensasjon for etablering av ny lokalitet Skogtun til matfisk av laks og ørret

Det vises til Kleiva Fiskefarm AS sin klage på avslag på søknad om dispensasjon fra kystzoneplanen for Ibestad kommune for etablering av ny lokalitet Skogtun til matfiskoppdrett av laks, ørret og regnbueørret. Ibestad kommune ved formannskapet avsto dispensasjonssøknaden i møte 25.08.22 i sak 59/22.

Troms og Finnmark fylkeskommune mottok i dag underretning om at formannskapet i Ibestad kommune behandlet klagen fra Kleiva Fiskefarm AS i møte 04.05.23 i sak 36/23 og vedtok følgende mot to stemmer: «I henhold til PBL. kapittel 4 og 19, avslår Ibestad Formannskap/kommunestyre klagen om dispensasjon fra arealplanen for etablering av ny avlastningslokalitet for lakseoppdrett ved Skogtun på Årbostad»

Som følge av dette har Troms og Finnmark fylkeskommune i dag avslått søknaden fra Kleiva Fiskefarm AS om akvakulturtillatelse på lokalitet Skogtun (jf. vedlegg).

Formannskapets vedtak i sak 36/23 inneholder imidlertid også følgende:

«Følgende vilkår må oppfylles før Formannskap/kommunestyre kan behandle saken ved ny rullering av «Kystplanen»

1. Etter KU-forskriften, for å sikre at hensynet til miljø og samfunn, utarbeides en oppdatert konsekvensutredning som vektlegger og synliggjør negative og positive konsekvenser ved en eventuell etablering av lakseoppdrett på Årbostad
2. Deretter skal søker, etter kommunens anvisning, sørge for at søknaden legges ut på høring
3. Når eventuelle KU- og høringssvar innkommet sendes saken på nytt til politisk behandling; deretter sendes saken til Fylkeskommunen for realitets-behandling»

Dersom man med «søknaden» i punkt 2 og 3 i vedtaket fra formannskapet mener en akvakultursøknad, er punktene 2 og 3 overflødige fordi det blir feil framgangsmåte i ht. akvakulturloven. Troms og Finnmark fylkeskommune finner det nødvendig å presisere at når det er gitt endelig avslag på akvakultursøknaden fra vår side, vil Kleiva Fiskefarm AS måtte søke om akvakulturtillatelse på nytt dersom Ibestad kommune skulle vedta å legge ut et areal til akvakultur ved Skogtun. Slik søknad må sendes til fylkeskommunen.

Postadresse:  
Troms og Finnmark fylkeskommune  
Postboks 701, 9815 Vadsø

Kontakt:  
E-post: postmottak@tffk.no  
Telefon: 77 75 50 00

Nettside:  
tffk.no



Dersom lbestad kommune evt. har mottatt en akvakultursøknad fra Kleiva Fiskefarm AS, kan denne ses bort fra. Alle akvakultursøknader skal sendes til fylkeskommunen som koordinerer og samordner søknadsbehandlingen med den aktuelle kommunen og sektormyndighetene. Kommunene skal altså ikke forholde seg til akvakultursøknader som kommer direkte fra oppdrettsaktører.

Slik vi tolker vedtaket fra formannskapet, vil det bli tatt stilling til et eventuelt akvakulturareal ved Skogtun ved neste rullering av kystsonenplanen, etter at dette er konsekvensutredet slik plan og bygningsloven bestemmer. Som regional planmyndighet gir vi vår tilslutning til denne framgangsmåten. Dispensasjoner i arealplansaker er generelt ikke ønskelig og vil i de aller fleste tilfeller ikke gå gjennom hos sektormyndighetene som skal ta stilling til de.

Dersom det i fremtiden skulle bli vedt å avsette et areal til akvakultur ved Skogtun, kan Kleiva Fiskefarm AS søke om akvakulturtilatelse på dette arealet etterpå. Slik søknad vil bli behandlet på vanlig måte, bl.a. vil den sendes til kommunen for offentlig ettersyn og behandling.

Om noe skulle være uklart, vennligst kontakt saksbehandler.

Med hilsen

Gunnar Davidsson  
seksjonsleder

Frode Arnljot Mikalsen  
Spesialrådgiver

*Dokumentet er elektronisk godkjent og har ingen signatur*

Vedlegg:

Kleiva Fiskefarm AS - Klage på vedtak avslag på søknad om akvakulturtilatelse på ny lokalitet Skogtun i lbestad kommune - klagen tas ikke til følge

Mottakere:  
IBESTAD KOMMUNE

Kopi til:  
Kleiva Fiskefarm AS



Troms og Finnmark fylkeskommune  
Romssa ja Finnmarkku fylkkagielda  
Tromssan ja Finmarkun fylkinkomuuni

Næring Troms

Adresseinformasjon fylles inn ved ekspedering. Se mottakerliste nedenfor.

Dato: 26.05.2023  
Dok.nr: 22/07006-5  
Deres ref:  
Saksbehandler: Frode Arnljot Mikalsen

## Kleiva Fiskefarm AS - Klage på vedtak avslag på søknad om akvakulturtilatelse på ny lokalitet Skogtun i lbestad kommune - klagen tas ikke til følge

Det vises til Deres klage datert 11.07.22 på vårt avslag på Deres søknad, datert 26.04.22, om akvakulturtilatelse for matfisk av laks, ørret og regnbueørret på ny lokalitet Skogtun i lbestad kommune.

Omsøkte lokalitet Skogtun ligger i et område som i ht. kystzoneplanen for lbestad kommune er prioritert til natur, fiske, ferdsel og friluftsliv (NFFF-område). Vårt avslag var derfor begrunnet i kravet i daværende laksetildelingsforskriften § 30 d) punkt 1 (nå laksetildelingsforskriften § 8-3 d) punkt 1) som sier at lokalitet for akvakultur kan klareres dersom det ikke er i strid med vedtatte planer etter plan- og bygningsloven.

Vi mottok 29.09.22 underretning fra lbestad kommune om at Deres søknad om dispensasjon fra kystzoneplanen for etablering av lokalitet Skogtun ble behandlet i formannskapsmøte 25.08.22 i sak 59/22. Av saksprotokollen framgår at formannskapet vedtok å avslå søknaden om dispensasjon mot 2 stemmer (jf. vedlegg).

I epost datert 30.11.22 ble vi orientert fra lbestad kommune om at Kleiva Fiskefarm AS hadde klaget på ovennevnte avslag. I samme epost heter det at det er besluttet å sende saken til politisk behandling i formannskap/kommunestyre og at saken sannsynligvis behandles i januar 2023.

Ettersom klageavgjørelsen i lbestad kommune ville ha betydning for vår vurdering av Deres klage av 11.07.22, har vi avventet lbestad kommune sin klagebehandling. Vi har i dag, etter å ha etterlyst et svar i saken, mottatt avgjørelsen fra lbestad kommune.

Formannskapet i lbestad kommune behandlet klagen i møte 04.05.23 i sak 36/23 og vedtok følgende mot to stemmer: «I henhold til PBL. kapittel 4 og 19, avslår lbestad Formannskap/kommunestyre klagen om dispensasjon fra arealplanen for etablering av ny avlastningslokalitet for lakseoppdrett ved Skogtun på Årbostad» (jf. vedlegg).

Søknaden var avhengig av dispensasjon fra kystzoneplanen for lbestad kommune for å kunne få tillatelse ettersom det aktuelle området er prioritert til annet formål enn akvakultur. Tillatelse til omsøkte akvakultur i området kan følgelig ikke gis da det er i strid med laksetildelingsforskriften (jf. over).

Deres klage av 11.07.22 kan dermed ikke tas til følge. Klagen avvises.

**Postadresse:**  
Troms og Finnmark fylkeskommune  
Postboks 701, 9815 Vadsø

**Kontakt:**  
E-post: postmottak@tffk.no  
Telefon: 77 76 50 00

**Nettside:**  
tffk.no

Saken er kurant og vedtak fattes av avdelingsleder i henhold til fylkesrådssak 168/20 9.6.2020. - Fullmakter/delegasjon næringsavdeling.

Med hilsen

Gunnar Davidsson  
seksjonsleder

Frode Arnljot Mikalsen  
Spesialrådgiver

*Dokumentet er elektronisk godkjent og har ingen signatur*

Vedlegg:

~ 22\_00154-5 Saksprotokoll \_ , 25082022, Sak 59\_22, SØKNAD OM DISPENSASJON FRA GJELDENE AREA 297541\_1\_0.docx  
22\_00154-14 Saksprotokoll \_ , 26012023, Sak 9\_23, Klage på av av avslag på dispensasjon fra 304479\_3\_0

Mottakere:

Kleiva Fiskefarm AS

Kopi til:

IBESTAD KOMMUNE

Vedlegg:

~ 22\_00154-5 Saksprotokoll \_ , 25082022, Sak 59\_22, SØKNAD OM DISPENSASJON FRA GJELDENE AREA 297541\_1\_0.docx  
22\_00154-14 Saksprotokoll \_ , 26012023, Sak 9\_23, Klage på av av avslag på dispensasjon fra 304479\_3\_0

Mottakere:

Kleiva Fiskefarm AS

Kopi til:

IBESTAD KOMMUNE