

0 10 20 30 40 50  
 Horisontal skala 1 : 1000



### Tegnforklaring

**Reguleringsplan PBL 2008**  
**§12-5. Nr. 1 - Bebyggelse og anlegg**



Industriområde

**§12-5. Nr. 2 - Samferdselsanlegg og teknisk infrastruktur**



Veg



Kjøreføveg

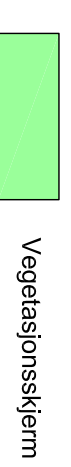


Annen veggrunn - grøntareal



Kai

**§12-5. Nr. 3 - Grønnstruktur**




Vegetasjons skjerm

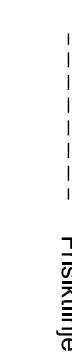
**Linjesymbol**



RpGrense



RpFormålGrense



Byggegrense



Friskiltning

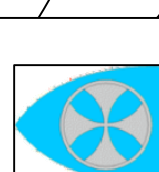
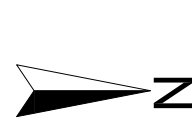
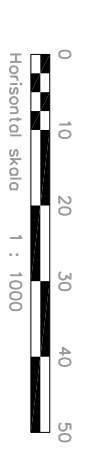
### Kartopplysninger

Kilde for basiskart:  
 Dato for basiskart:

Koordinatsystem: UTM zone 33 basert på EUREF89/WGS84

Høydegrunnlag: NNI954

Ekvidistanse 1 m  
 Kartmålestokk: 1:1000 m



**Detailregulering**  
**Ånderkleiva Næringsområde BN12**  
 Med tilhørende reguleringsbestemmelser

Besiddelse  
 kommune

Arealplan-ID:  
 Forslag

Forslagstiller:  
 Hinnstein AS

### SAKSBEHANDLING ETTER PLAN- OG BYGNINGSLOVEN

Dato	Revisjon	SAKS-NR.	DATO	SIGN.
Dato	Revisjon			
Dato	Revisjon			

### Kommunestyret sitt vedtak

Ny 2. gangs behandling

Offentlig ettersyn fra .....

2. gangs behandling

Offentlig ettersyn fra .....

1. gangs behandling

Kunngjøring av oppstart av planarbeid med brev datert 14.12.2015 (annonse HT 16.12.2015)

Oppstartsnotat	TEGN-NR.	DATO	SIGN.
PLANEN ER UTARBEIDET AV:	BN12	06/09/2016	SH

Det bekreftes at planen er i samsvar med kommunestyrets vedtak av

\_\_\_\_\_