VEDLEGG 1.

Foreslåtte arealtiltak lokalisert på kart.

Hvert kartområde har forslag til utredningstemaer.

Innhold

Kart 1: Hamnvik - Ibestad

Kart 2: Breivoll

Kart 3: Sørrollnes

Kart 4: Nordrollnes

Kart 5: Bolla

Kart 6: Dyrstad

Kart 7: Vik

Kart 8: Ibestadvannet

Kart 9: Sørvik

Kart 10: Ånstad

Kart 11: Laupstad

Kart 12: Engenes

Kart 13: Åndervåg

Kart 14: Straumen

Kart 15: Straumbotn

Kart 16: Klåpen

Kart 17: Årbostad

Kart 18: Fornes

Kart 19: Kråkrø

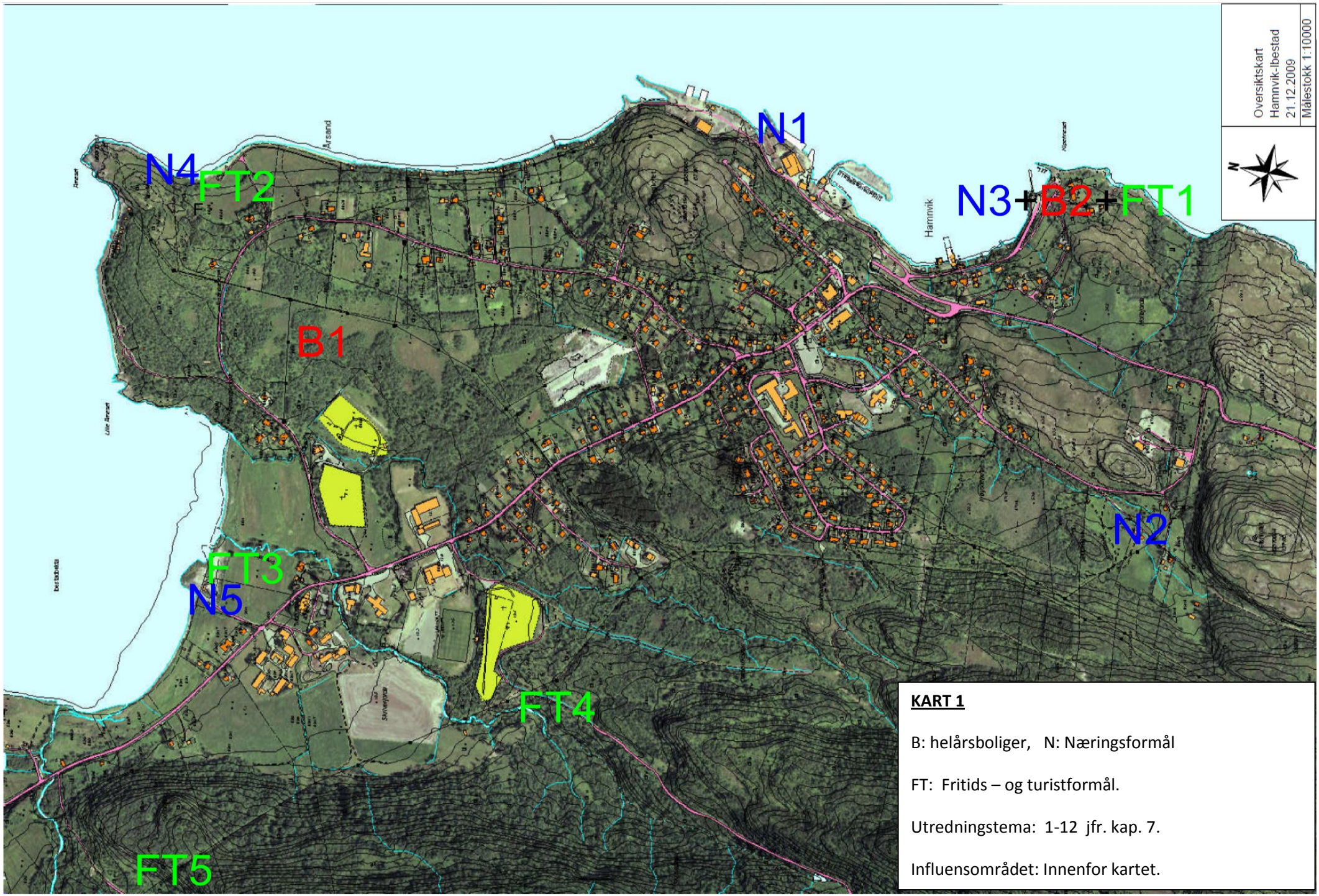

KART 1

B: helårsboliger, N: Næringsformål

FT: Fritids – og turistformål.

Utredningstema: 1-12 jfr. kap. 7.

Influensområdet: Innenfor kartet.

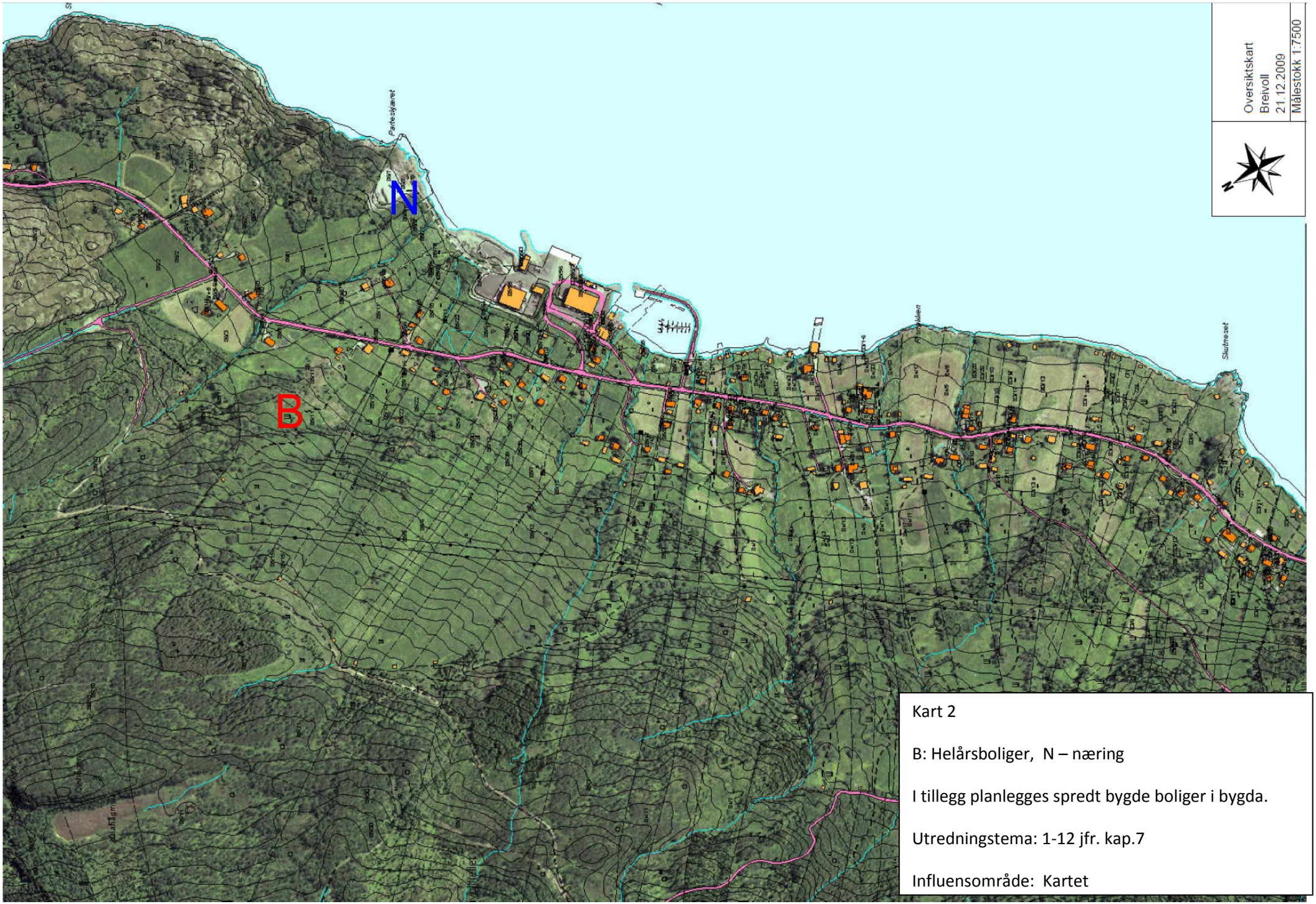

Kart 2

B: Helårsboliger, N – næring

I tillegg planlegges spredt bygde boliger i bygda.

Utredningstema: 1-12 jfr. kap.7

Influensområde: Kartet

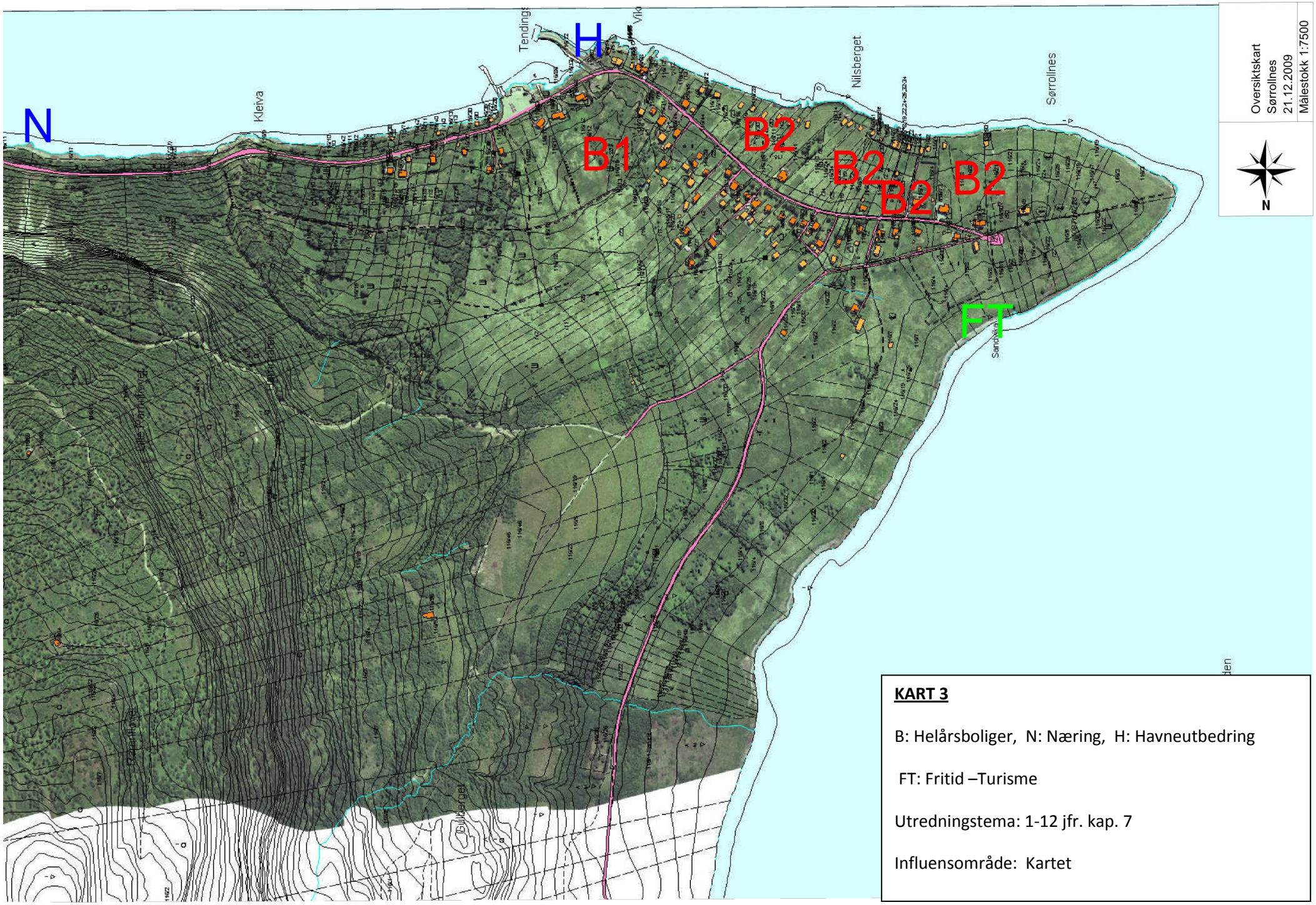

KART 3

B: Helårsboliger, N: Næring, H: Havneutbedring

FT: Fritid –Turisme

Utredningstema: 1-12 jfr. kap. 7

Influensområde: Kartet

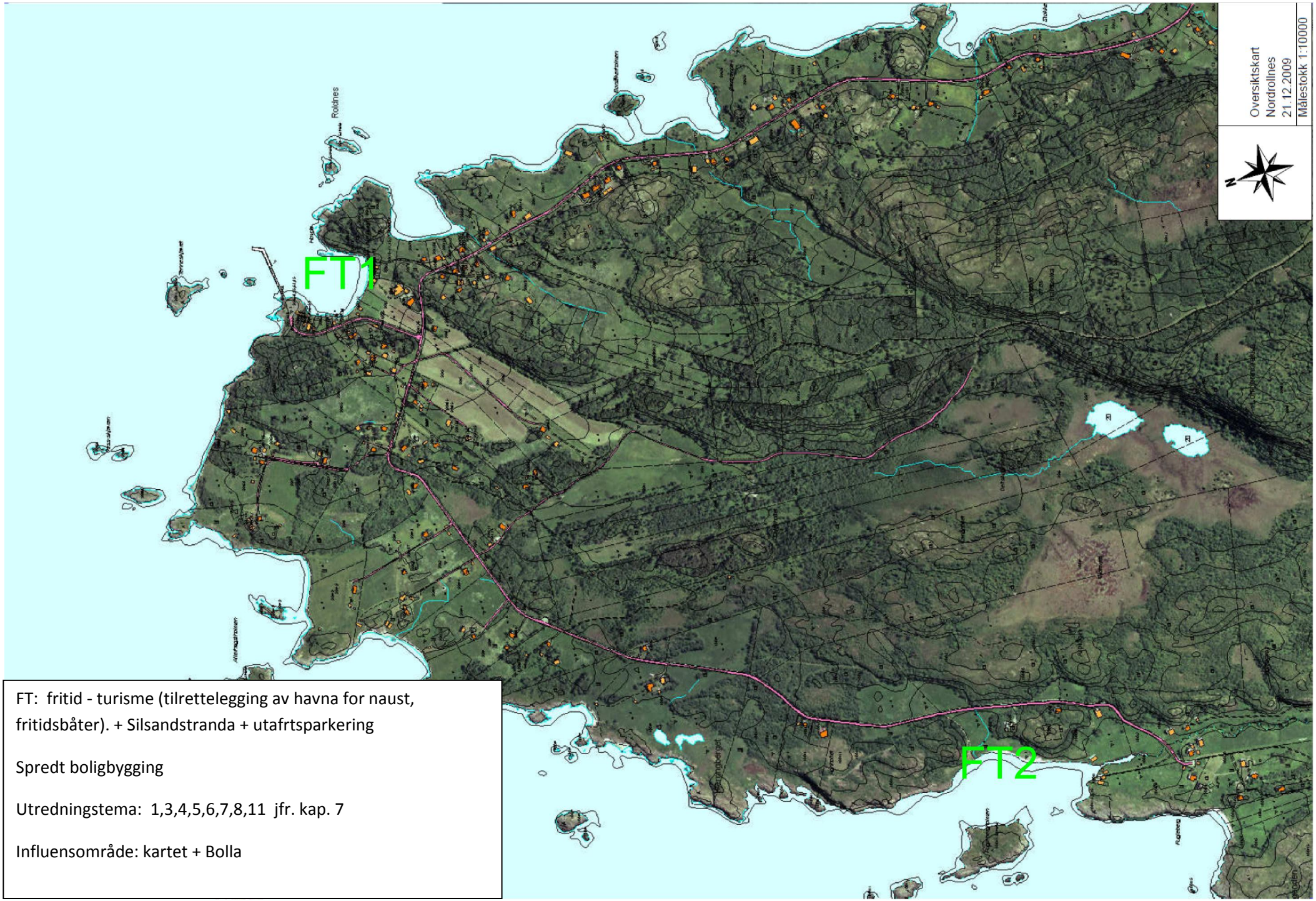

FT: fritid - turisme (tilrettelegging av havna for naust, fritidsbåter). + Silsandstranda + utafrtsparkering

Spredt boligbygging

Utredningstema: 1,3,4,5,6,7,8,11 jfr. kap. 7

Influensområde: kartet + Bolla

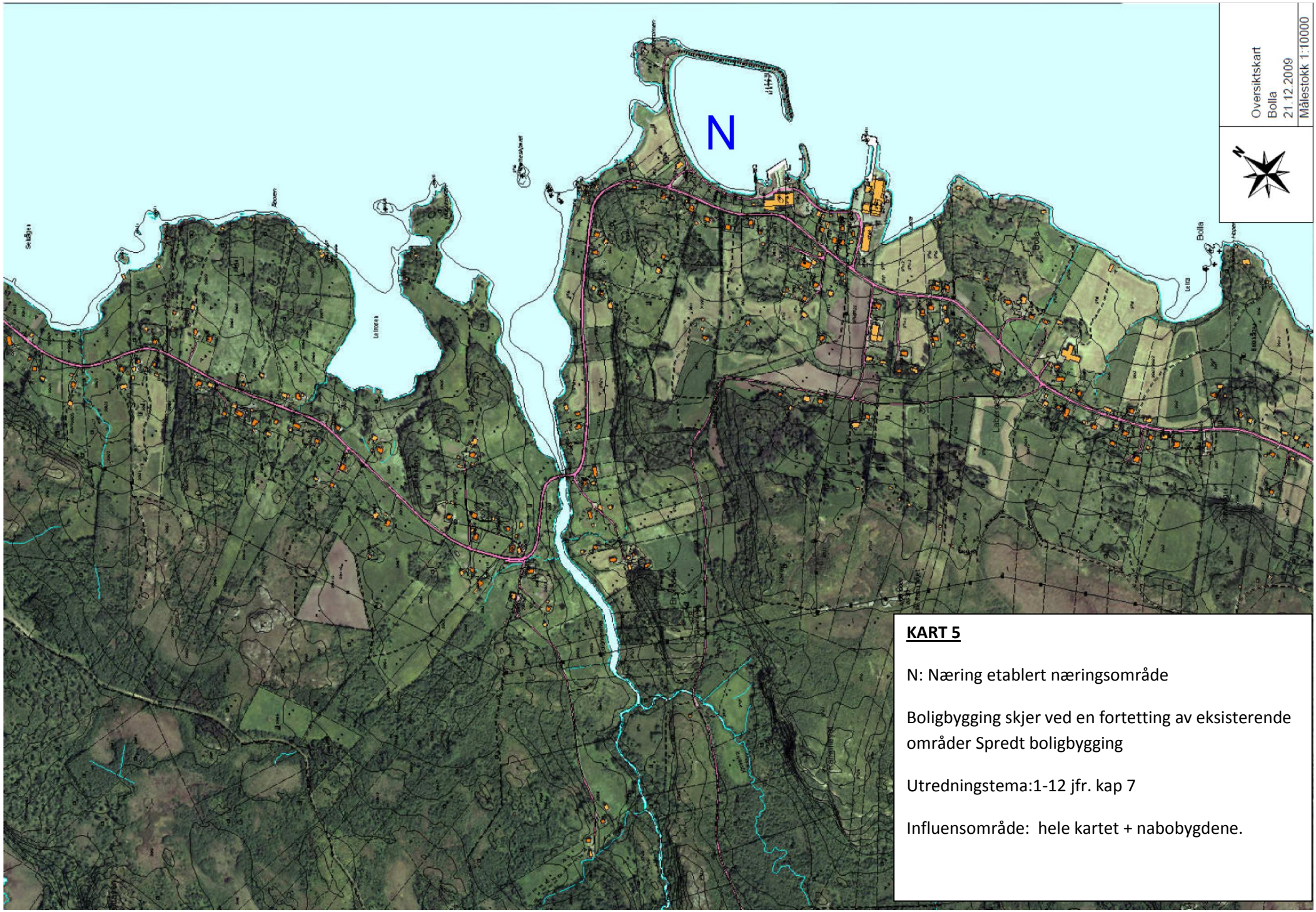

KART 5

N: Næring etablert næringsområde

Boligbygging skjer ved en fortetting av eksisterende områder Spredt boligbygging

Utredningstema:1-12 jfr. kap 7

Influensområde: hele kartet + nabobygdene.

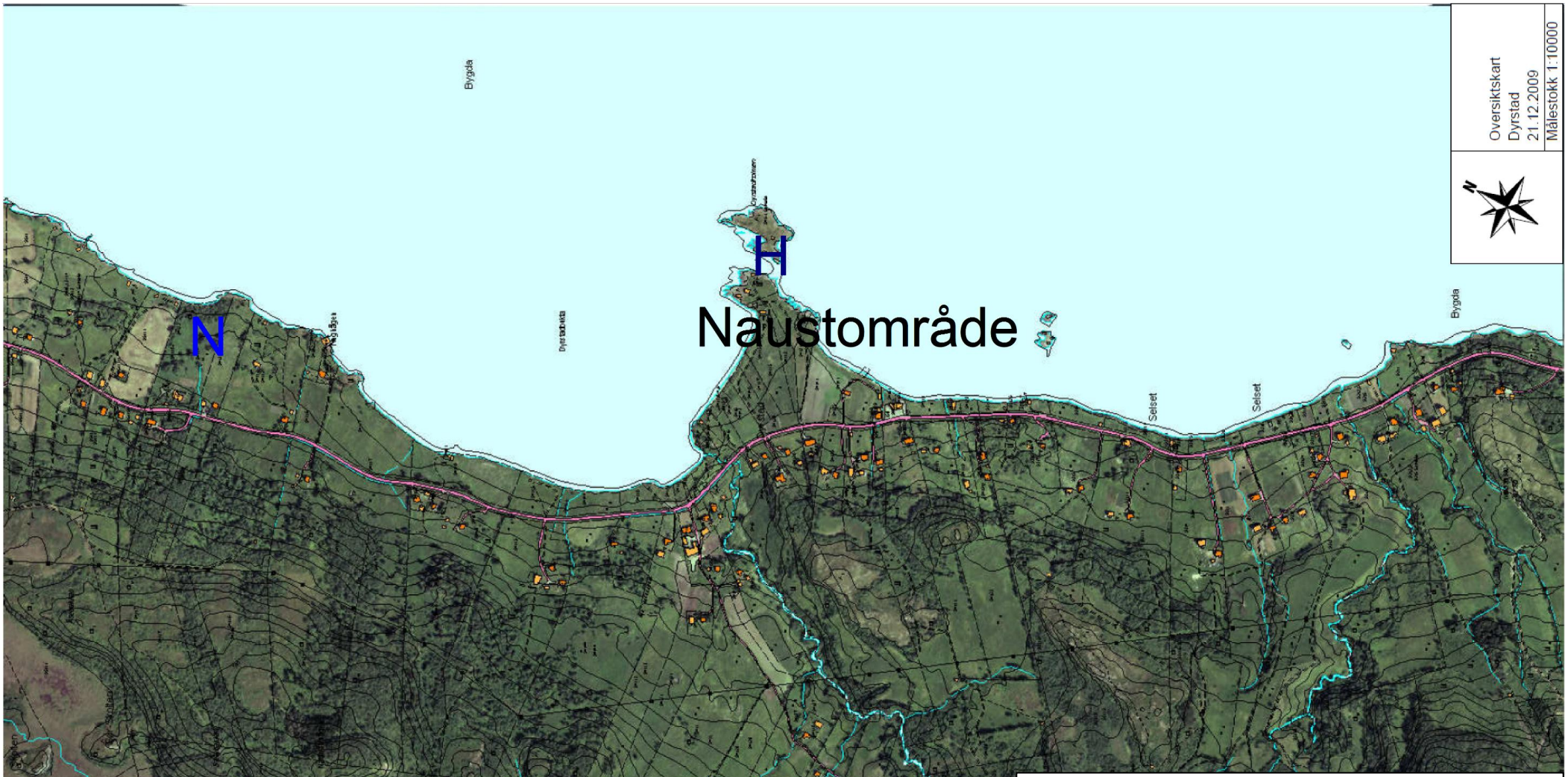

KART 6

N: Næring (turisme).

Spredt boligbygging, fortetting.

H: småbåthavn, Felles naustområder.

Utredningstema: 1-12 jfr. kap 7

Influensområde: kartet.

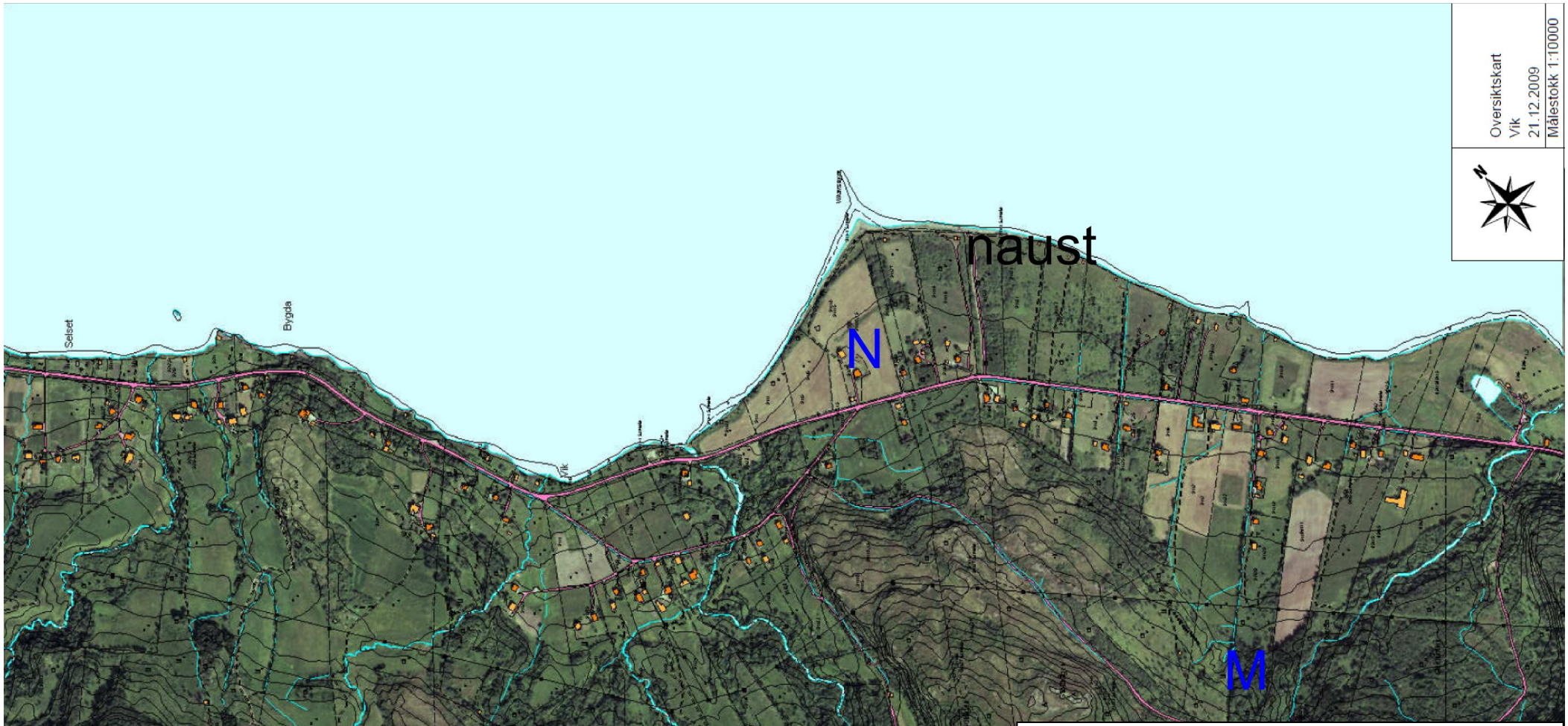

KART 7

B – spredt boligbygging innen bygda, fortetting av eksisterende bebyggelse

N: Næring (turisme), Felles naustområder.

M: mikrokraftverk

Utredningstema: 1-12 jfr. kap. 7

Influensområde: kartet.

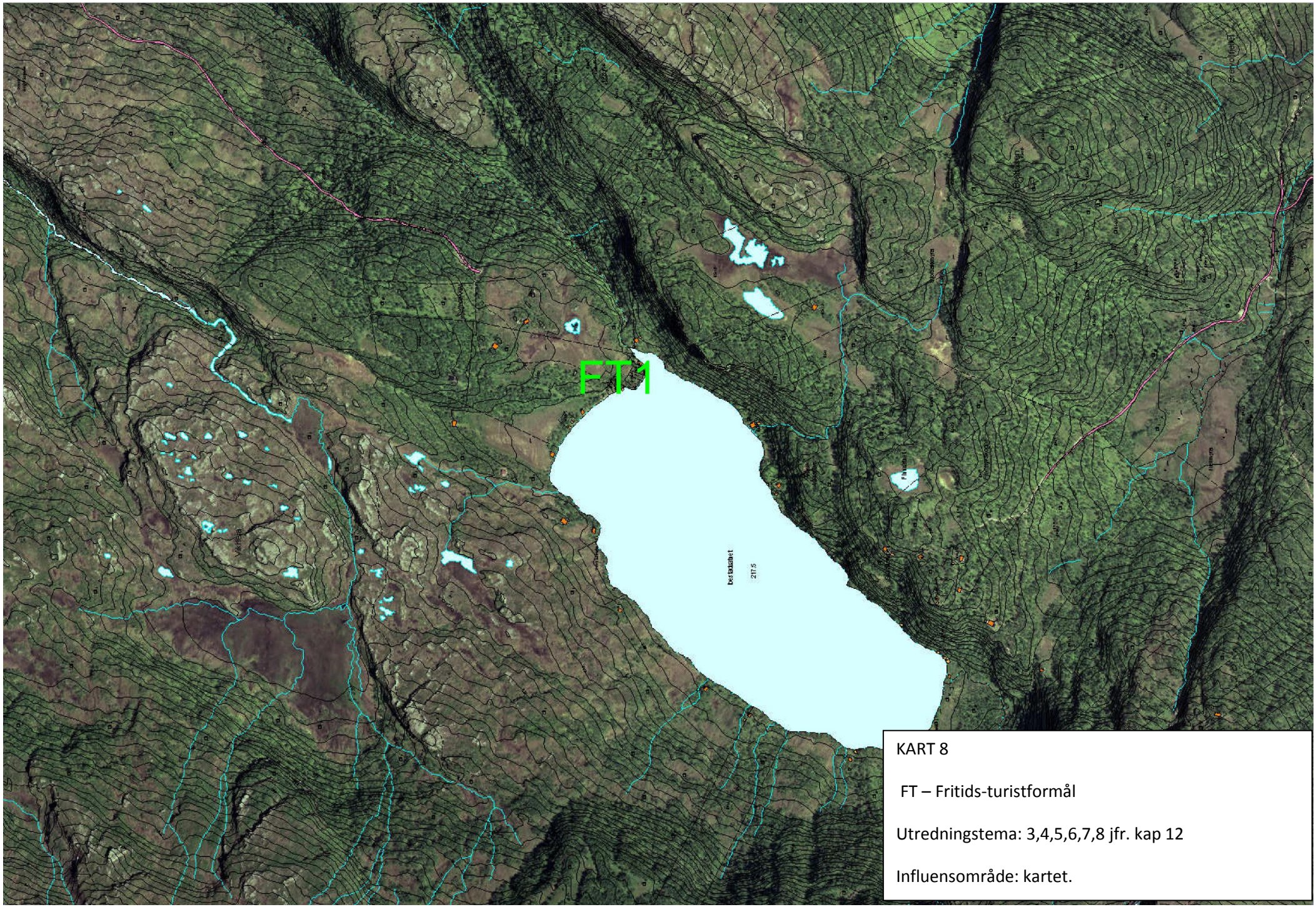

KART 8

FT – Fritids-turistformål

Utredningstema: 3,4,5,6,7,8 jfr. kap 12

Influensområde: kartet.

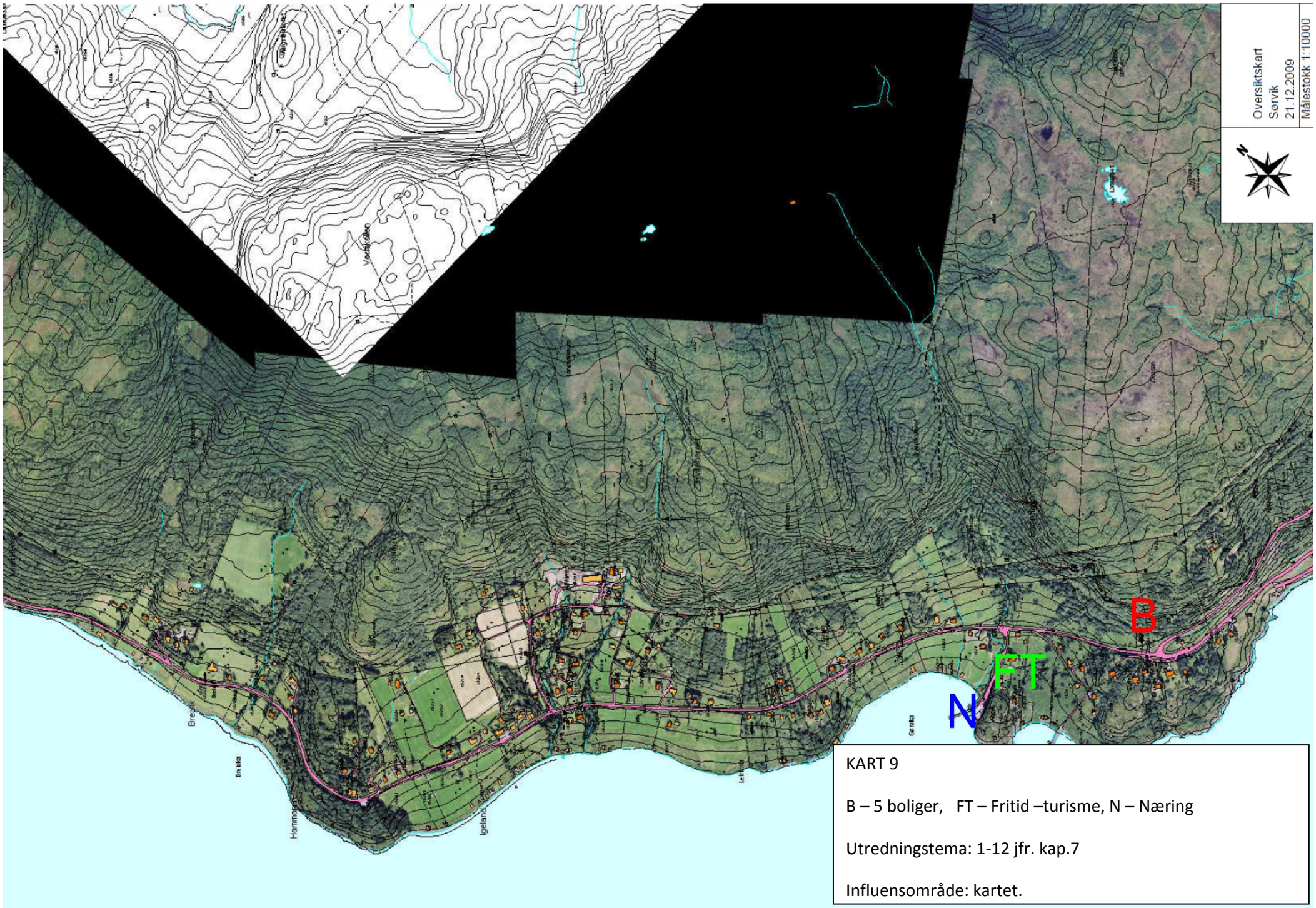

KART 9

B – 5 boliger, FT – Fritid –turisme, N – Næring

Utredningstema: 1-12 jfr. kap.7

Influensområde: kartet.

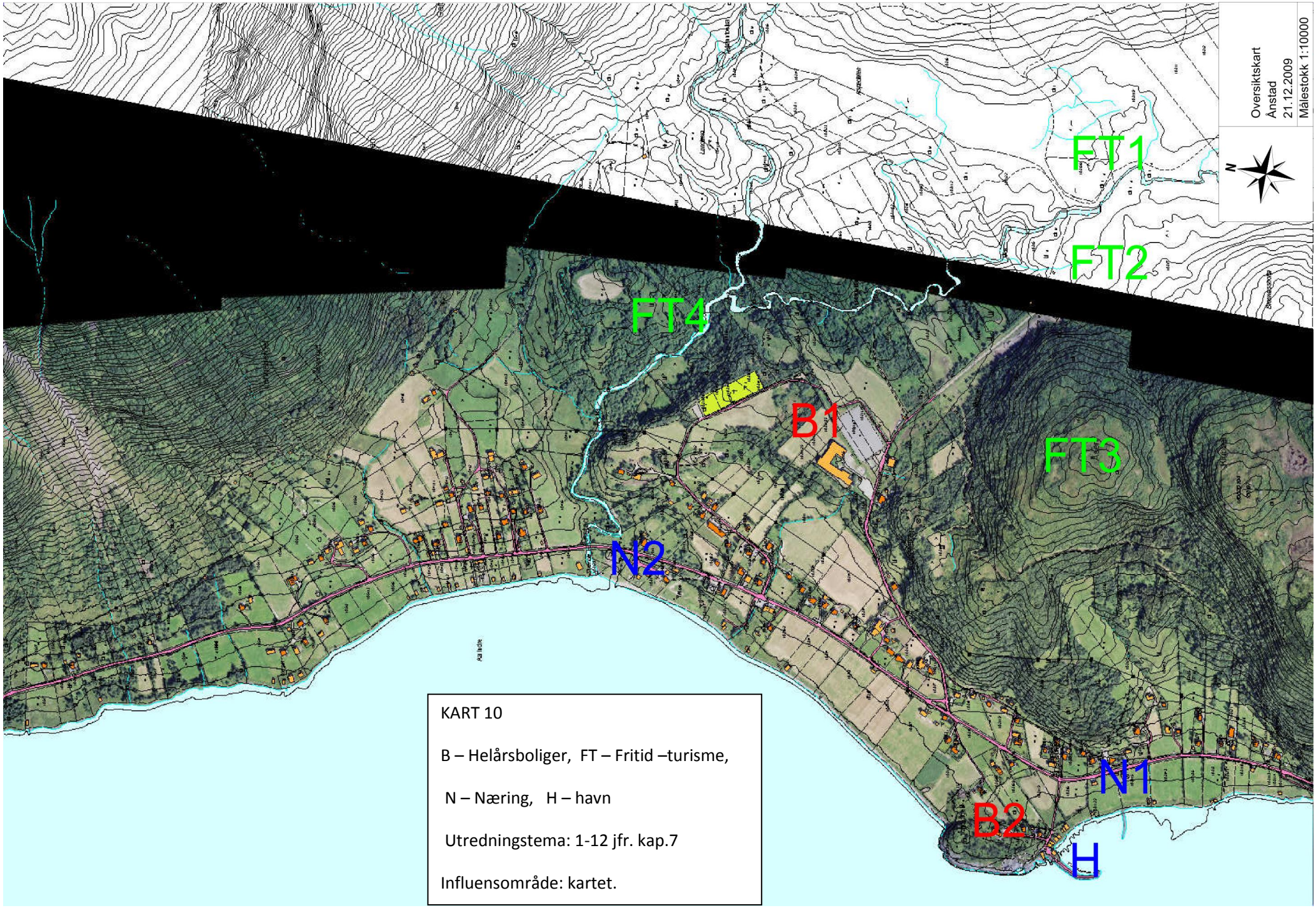

KART 10

B – Helårsboliger, FT – Fritid –turisme,

N – Næring, H – havn

Utredningstema: 1-12 jfr. kap.7

Influensområde: kartet.