Ibestad kommune, stedsutvikling

Prosjekt Hamnvik sentrum

Helt Grønn AS, mai 2015

Skisseprosjekt: Tegninger av torget i Hamnvik

Mer aktivitet i sentrum.

Fokus på park og torgområdet i sentrum
Skape aktiviteter for de under skolealder
Slappe av, sitte, møtes, bilfritt, boder, dugnad
Første byggetrinn i området ovenfor Galleri Kafe
Fysisk aktivitetstilbud for barn og unge. Tumleplass. Grafittiprosjekt
Forskjønning, beplantning, sykkelløype, skøyter, lek, trening, benker, bord, scene

Stedsutvikling Hamnvik

Oppdrag: Justere mulighetsskissen fra 2014 og utarbeide skisseprosjekt for de tiltak som skal gjennomføres i 2015.

Arbeidet med stedsanalyse og utvikling av tiltak er utført av Helt Grønn AS på oppdrag fra Ibestad kommune

Arbeidet med stedsanalyse foregikk sommeren 2014, og arbeidet med arbeidsverksted og bearbeiding av tidligere idéskisser er utført i perioden april og mai 2015.

Kommunen har invitert spesielt grupper barn, unge, eldre og fra næringsliv til å komme med innspill. Workshopen etter påske var åpen for alle interesserte.

Kommunens arbeidsgruppe består av rådmann, leder PNU og IDE-minister. Helge Høve leder prosjektet for Ibestad kommune.

Ibestad kommune har satt av kr 500.000,- til arbeidene som skal gjennomføres i 2015.

Bodø, mai 2015
Helt Grønn as arkitektur og landskap

Håkon B Bø
Siv. ark MNAL
PB 575, 8001 Bodø
Tlf 905 36 166 / 755 15 414 (P)
Sted - folk - arkitektur - levende hus

Første byggetrinn

Prosjektgruppen i Ibestad kommune ønsker å konsentrere innsatsen i 2015 til området ovenfor Galleri Kafe og forskjønningstiltak. Den ønsker å rette tiltakene mot barn og ungdom. Dette vil være prioriteringer i tråd med workshopen.

Kommunen ønsker allerede fra 2015 å stenge området nærmest Galleri Kafe for biltrafikk og å begrense kjøreområdet til parkeringsplassen. Det betyr at det i planlegginga settes opp fysiske hinder for bilkjøring.

Helhetlig tiltaksplan for park og torg

Parken blir tredelt

- Aktivitetsområde i vest, bekk og dam, og en rasteplass og parksti i øst

Den inngjerdete ande- og gåse**dammen** i midten blir et attraktivt turmål for barnefamilier og barnehagen. Mating av ender er trivelig, og fuglene vil live opp i parken i sommermånedene.

Den vestvendte bakken **øst for bekken** gir god oversikt over bekk og dam, og fine solforhold. Det anlegges en rasteplass med flere muligheter. Turstien følger nært bekken og dammen, og krysser med to bruer.

Den slake, lett bølgende **skråningen i vest** har gressbakker og spredte trær. I dette området kan det anlegges en leken sykkelbane. I området utenfor banen kan det lages eller monteres utstyr for å oppøve balanse og styrke, som en hinderløype eller treningsmuligheter.

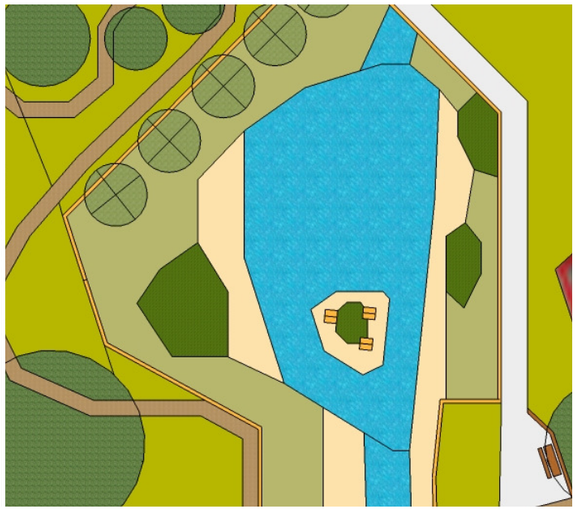

Ande- og gåsedam. Dammen utvides slik at den dekker mer av flaten i "gryta". Kantene formes som slake strender. Andehus plasseres kattesikkert på en liten "øy". Rundt dammen settes det opp et netting-gjerde med topplanke for sikkerhet og inngjerding. Arealene innenfor gjerdet er gresskledte med noen buskfelt og en rekke med nye trær.

Bekken gjøres bredere med slake bekkekanter og flere steiner. (Forskjønning, sikkerhet og tilgjengelighet)

Sykkelløype og aktivitetsområde
Bakken mellom gangvegen og bekken er lekent bølgende. Terrenget kan forsterkes slik at det gir artige utfordringer når en anlegger sykkelbanen. Treklyngene deler opp området på en fin måte. Det kan gi plass til flere aktiviteter samtidig. I tillegg til sykling, kan det legges inn utstyr for å øve balanse og styrke. Dette kan bli en arena både for voksne og barn, basert på egenaktivitet. Til sammen kan området by på mulighet for hinderløype eller lignende.

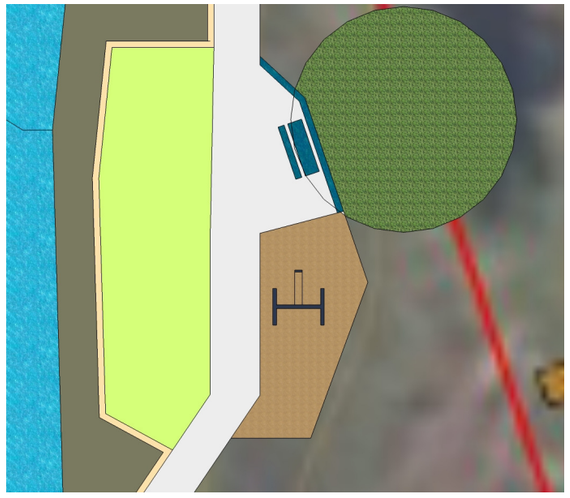

Rasteplass ved dammen
Området formes i skråbakken slik at det blir et lite platå med oppholdsplass og et sandområde. En inngjerdet grasslette ned mot dammen (mate ender). På oppholdsplassen er det en lang benk i bakkant inn mot terrenget. Her er det fint med et langbord med ekstra benk for formiddagsmat og små pikniker. Det skal være en desse på sandområdet. Området har etter-middagssol og vil være ett av målene langs den nye turstien rundt sentrum.

Det store "torget" blir delt i fire

- Skøytebane innerst i "hjørnet", ballbinge og aktivitetsområde mot parken, parkeringsplass nærmest krysset, og et variert torg nærmest sentrum og med ny paviljong i hjørnet

Første byggetrinn omfatter området nærmest "Galleri Kafe". Her legges det til rette for en **bilfri møteplass** med varierte aktiviteter og sitteplasser og kafétorg. Det blir trerekke, beplantning og utvalgte områder med steinbelegg.

Opp mot krysset blir det **parkeringsplass** for ca 30 biler, plass til snø, en ny trerekke og buskområder som deler inn området og skjermer muren, samt adkomst til skøytebanen.

Inne i hjørnet er det satt av plass til **skøytebane** stor nok for en "minishorttrack". Derfor må terrenget der løftes i forkant slik at det blir et vannrett område for skøytebanen.

Mellom skøytebanen og parken blir det **ballbinge** og et aktivitetsområde ved gapahuken som for eksempel kan brukes til et hoppeslott og lignende om sommeren. Om vinteren kan det lagres snø her.

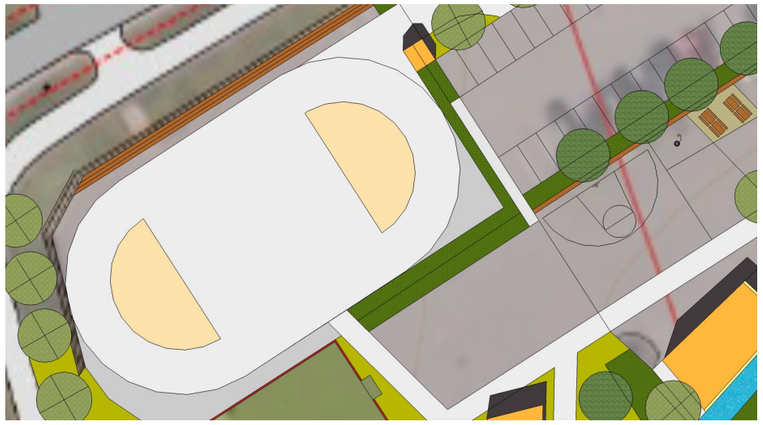

Skøytebane (Shorttrack)
En minikortbane på hundre meter for lek, trim, rulle-skøyter/brett og for isdekke og skøyter. Ca 49m x 26m. Midt i buskfeltene til høyre for banen er det trinn/mur som tar opp høydeforskjellene. Det er en liten benke-tribune på langsiden. Murveggen dekoreres av ungdom i samarbeid med grafittikunstner(e). Ved oppkjørselen (brøyting/ vanning) er det en bod for lyd- og baneutstyr.

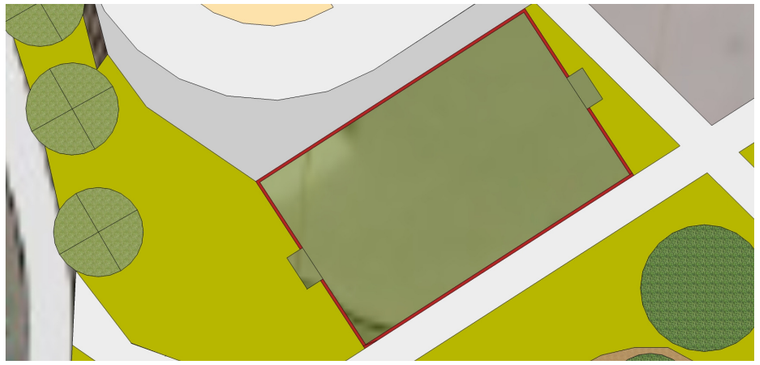

Ballbinge
Ballbingen lages av lette materialer, med store mål i hver ende og med mål i "benkehøyde" på langsidene. Hensikten er at flere kan småspille samtidig på hver sine mål, eller at det er kamp på hele banen. Banen skal ha godt kunstgressdekke, men kan gjerne bygges lokalt. I parken nært bingen er det gressdekte "trikse"- og pauseområder.

Parkeringsplass
Plassen har to HC-plasser og til sammen ca 30 plasser. Inn mot muren er det en plen med en ny trerekke av rogn. Innerst er det et buskfelt. Mellom parkeringsplassen og torget anlegges det en hekk mellom bjørketrærne. Det er en snarvei over mot parken innerst på parkeringsplassen. Infotavla flyttes.

Torget
Torget er hjertet i anlegget. Det har sjakk, basketball, smashball, paradis og kameratdesser. Alle disse områdene kan ha alternativ bruk ved arrangementer som krever plass. Sitteområdene får ekstra kvalitet i belegget, og høydeforskjeller og kanter er både mur og sittebenk. Det blir torgsalg og aktivitet for de minste.

Nytorget

- Møteplasser og aktiviteter

Opphøyet sandområde med desser og benker, torgplasser avgrenset av lav mur med benk, kafétorg med sjakk, sitteplass med paradis eller smashball, en sitteplass mot gjerdet og en streetbasketbane borte ved scenen.

Skal aktivitetene gi "energi" til hverandre, må de oppleves samlet, men samtidig ordnet etter intensitet. Midtområdet holdes "ledig" til annen lek og virksomhet.



Kafétorget
Avgrenset del av Nytorget som danner ramme for inngangsområdet til Galleri Kafe, og kantet på to sider med faste benker. Et høyt gjerde mot nabotomta i vest. Lavt gjerde mot plenen. Gjerdet er ryggstø ved benken. Rundt sjakkbrettet plasseres løse benkebord. Brikkene kan lagres i kasse under tak.

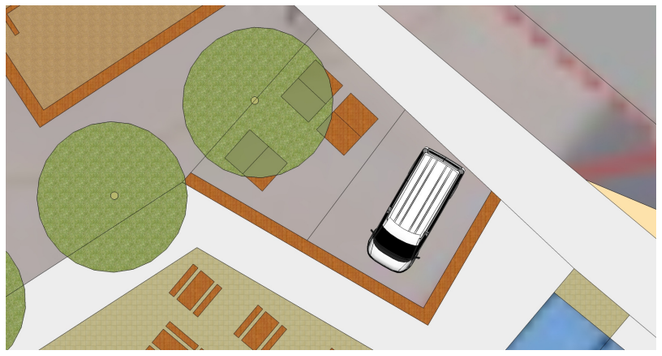

Torgplass
Det er plass til to torgbiler eller en del torgboder. Dette området er tilgjengelig fra veien med bil.
Området er avgrenset med en lav mur (50x50x200 solide gabioner fylt med naturstein). Benkeplata er festet på gabionene. Asfalten under fjernes.

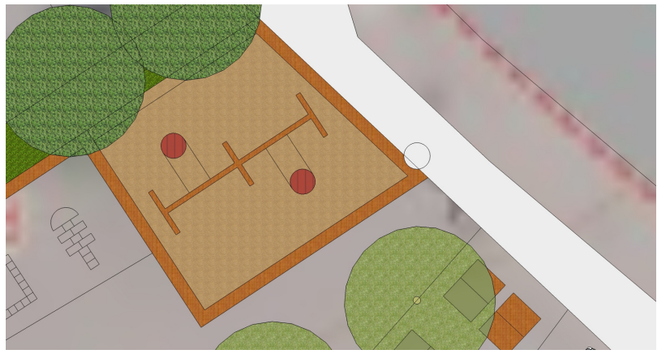

Stengsel, småscene og lek.
Et opphevet sandområde kranset av benker, møblert med en dobbel kameratdesse. Dessa kan brukes av de minste ungene og funksjonshemmede, og likes av ungdom. Muren er en gabionmur. Framkanten av området kan brukes som liten scene inntil paviljongen bygges.

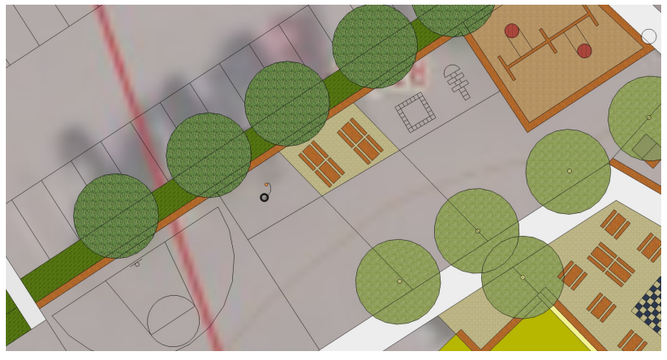

Langbenken
Det er sitteplasser langs overkanten av torget, under trærne. Gabionrekka avgrenser bedet inn mot parkeringsplassen, og benken er skjermet i bakkant av en hekk.



Paradis
Mellom benkeområdet og dessa er det et område for paradis og oppmerking av leker.

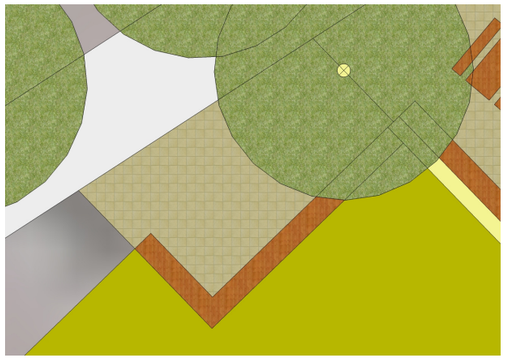



Benkeområder, grasplen
Områdene har granittbelegg. Det ene utstyres med løse benkebord. Her er det fint å følge med mens ungene hopper paradis eller strikk, slår ball, spiser is eller leker på grasplenen bak den faste benken.



Smashball
Dette er en enkel sommeraktivitet med høyt aktivitetsnivå og lav terskel for å bli med. Lek for to personer, men kan også utføres aleine.

Smashballstativet tas inn om vinteren.

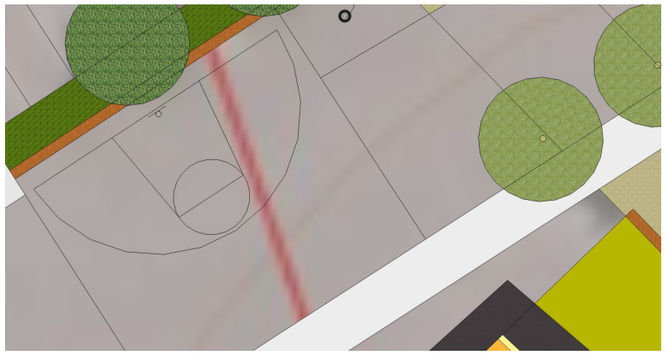

Streetbasket
Her trengs det kun en kurv. Banen er på 11m x 15m. Banen males på asfalten. Dette er typisk ungdomsaktivitet, og spilles opptil tre mot tre, eller av grupper som spiller eller følger "ruter". Stativet står permanent, men området er en del av publikums-området foran scenen. Banen har kontakt både mot skøytebanen, ballbingen og torget.

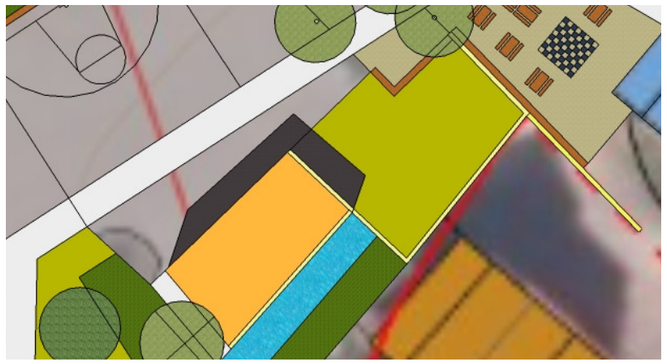

Scene/paviljong
Det settes av plass til scene eller paviljong nede ved bekken. Det kan lages en permanent sceneplatting uten tak, og monteres mobilt tak ved arrangementer. Eller bygges permanent musikkpaviljong. Inntil Scenen blir bygd, settes det opp et gjerde langs og på tvers av bekken (Sees som lys strek inntil paviljongen)

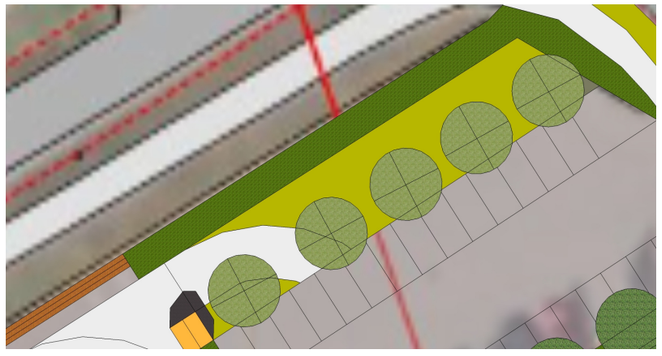

Belte langs parkeringsplassen
Nord for parkeringen plantes en rekke rognetrær, anlegges plen (snølager) og kjøreadkomst til øvre nivå ved skøytebanen. Inn mot den gamle muren anlegges hekk/buskfelt. Her langs parkeringsplassen blir muren ikke dekorert.

Eksempler på gabioner som torgbenker og eksempel på "kameratdesser" innrammet av benker på gabioner (steinkasser). Den lave utgaven vil bli brukt på "Nytorget" i Hamnvik sentrum.

(Prosjekt av Helt Grønn AS)

Byggetrinn 1. *Parkeringsplassen og Nytorget***.**
Størst innsats rettes mot områdene nærmest veien og Galleri Kafe i 2015.

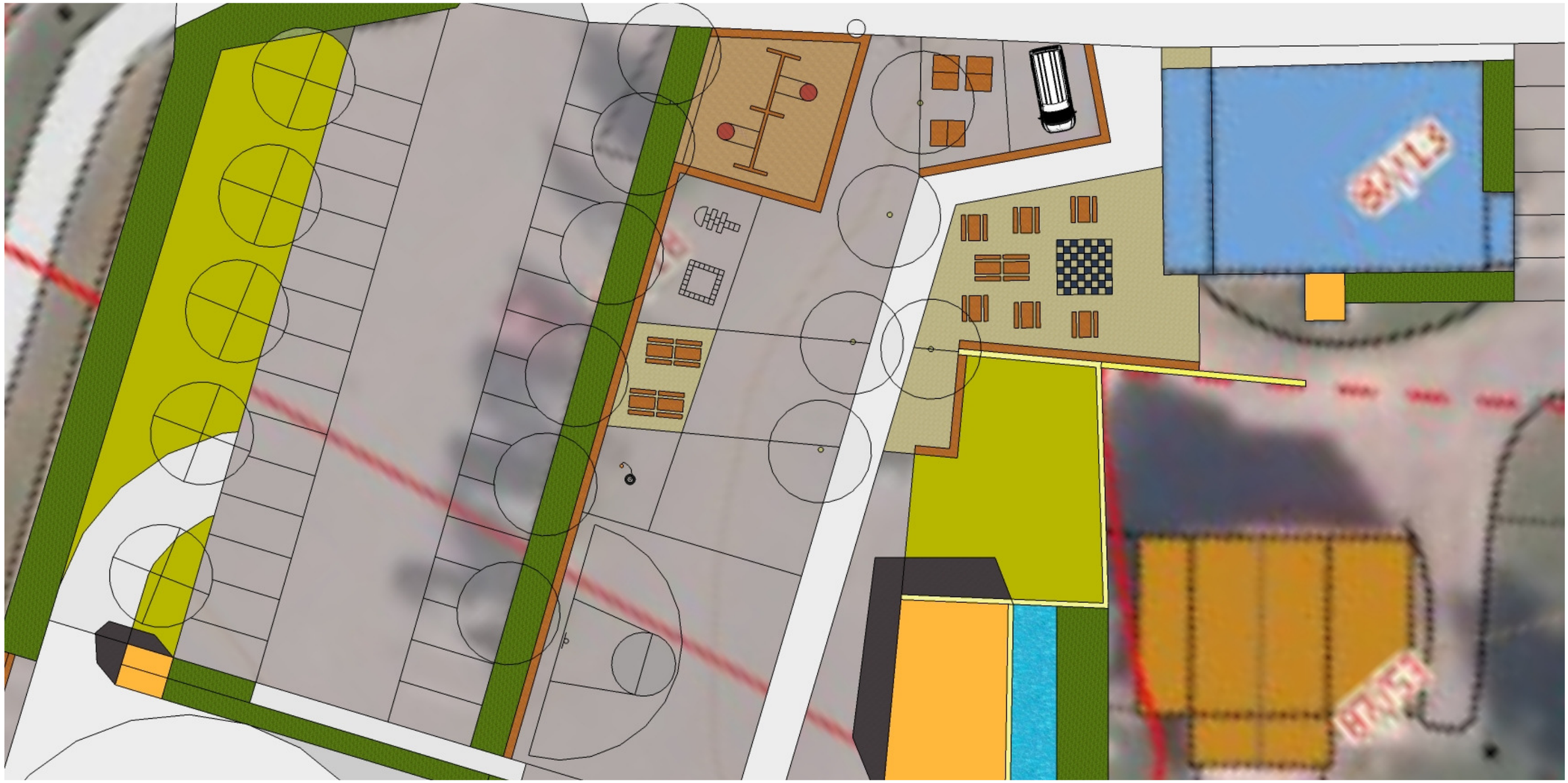

Det meste av asfalten beholdes, men den "rutes" opp av rekker med smågatestein (markert med rette streker på tegningen). Asfalten får kontrast i områdene med natursteinsbelegg. For eksempel legges sjakkbrettet med to ulike naturstein (mørk og lys) i 40cm x 40cm heller. Øvrige natursteinområder har ensartet belegg, gjerne av lokal stein om den kan produseres (kalkstein). Baner og paradis males på asfalten.
Rundt trærne legges rektangler med smågatestein.
Gangveien er asfaltert, men kantet med smågatestein.

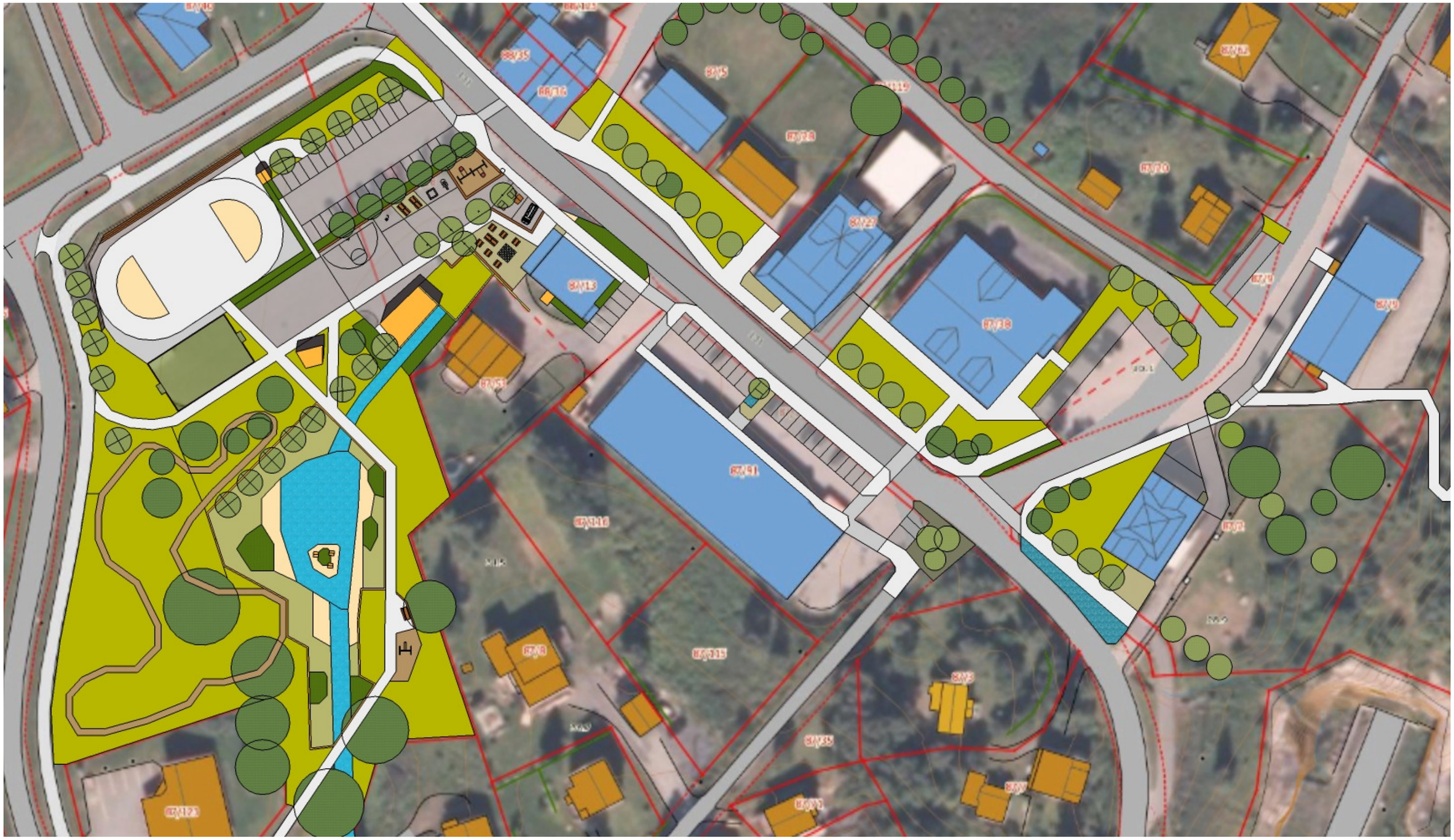

Mulighetsskisse for sentrum, revidert mai 2015, Helt Grønn AS